

Partnerji z območja LAS V objemu sonca:



IZOBRAŽEVALNA DELAVNICA KOLESARSKI TURIZEM

Andrej Zalokar



Mladinski center Vrtojba
5. april 2024

Dogodek je organiziran v okviru projekta »Kolesarska pot Brda, Kras in Vipavska dolina«, ki je sofinancirana s strani Evropske unije iz Evropskega sklada za razvoj podeželja in Republike Slovenije v okviru Programa razvoja podeželja 2014 – 2020 / ukrep LEADER.



PRVI DEL

- Temelji vzpostavitve produkta „kolesarski turizem“
- Razvita kolesarska destinacija
- Kolesarski turizem v Sloveniji

DRUGI DEL

- Vrste kolesarjev
- Na obisku so kolesarji, kaj pripeljejo?
- Primera dobre prakse v Sloveniji

PRVI DEL

- Temelji vzpostavitve produkta „kolesarski turizem“
- Razvita kolesarska destinacija
- Kolesarski turizem v Sloveniji

Temelji vzpostavitve produkta „kolesarski turizem“

ZA UVOD: Koliko prostora in prevoznih sredstev potrebujemo za prevoz 75 ljudi?

Temelji vzpostavitve produkta „kolesarski turizem“

ZA UVOD: Koliko prostora in prevoznih sredstev potrebujemo za prevoz 75 ljudi?

Primerjava potreb po površini pri izvajanju tekočega prometa:

60 avtomobilov



V vsakem avtomobilu se povprečno pelje 1,25 osebe.

2 avtobusa



Ob 60% zasedenosti se v vsakem avtobusu pelje med 30 in 40 oseb.

75 koles



S kolesom se v povprečju vozi 1oseba, majhni otroci se peljejo na vozičku, večji na lastnem kolesu

Temelji vzpostavitve produkta „kolesarski turizem“

- Kolesarski turizem spada med najhitreje rastoče in najobetavnejše segmente trga aktivnega turizma v svetu.
- Kolesarjenje je ena izmed najbolj trajnostnih oblik turistične, rekreativne in športne dejavnosti.
- Kolesarjenje postaja pomemben segment turizma, ki privablja vedno več doživetij željnih turistov.



Temelji vzpostavitve produkta „kolesarski turizem“

- Kolo je vse bolj priljubljeno tudi kot alternativno prevozno sredstvo za opravljanje vsakdanjih potreb prevoza po mestu in okolici.
- Z razvojem kolesarskega turizma spodbujamo razvoj kolesarske mobilnosti in posledično pritiskamo na odločevalce k vlaganju sredstev v izgradnjo kolesarske infrastrukture in izboljšanje njenih storitev ter ponudbe.



Temelji vzpostavitve produkta „kolesarski turizem“

ŠTIRI VPRAŠANJA in ŠTIRJE NAPAČNI ODGOVORI

V1: zakaj v svoj lokal, agencijo ali kraj želim privabiti kolesarske turiste?

O1: obogatili si bomo obstoječo ponudbo, zaslužili bomo več denarja, saj smo slišali, da kolesarji potujejo z denarnico.

V2: kako smo na njihov приход pripravljeni?

O2: pridejo naj s svojimi avti, ki jih lahko parkirajo tam zadaj, saj je pri nas rezervirano za stalne goste. Kolesa naj takrat, ko se mudijo pri nas, naslonijo na ograjo ali kje drugje.

Ceste v okolici so resda kar zasedene, a naj kolesarijo dopoldan, ko je manj prometa.



Temelji vzpostavitve produkta „kolesarski turizem“

ŠTIRI VPRAŠANJA in ŠTIRJE NAPAČNI ODGOVORI

V3: Kaj pa če ne pridejo z osebnimi avti in pričakujejo našo pomoč?

O3: Če nameravajo priti z javnim prevozom itak ne morejo na avtobus, saj je prostor na njem odvisen od dobre volje šoferja.

Vlak s prostorom za prevoz za prevoz koles pa je redek kot snežne padavine zadnjih let.

V4: Kaj če nameravajo ostati več dni?

O4: Se bodo že znašli, pri nas ni nastanitvenih zmožljivosti in naj gredo v sosednji kraj.

Sicer naj pa zanje poskrbita Občina ali Država kjer je denarja kot pečka, pa naj bo še za to!



Temelji vzpostavitve produkta „kolesarski turizem“

TEMELJI OBISKA ŽELJNE KOLESARSKE DESTINACIJE

- Potrebna je velika želja, ideja in sanje, ki združujejo posameznike in širšo skupnost. Vse to lahko uspe, če so na voljo dovolj jasni viri financiranja in sredstev za uresničitev želja.
- Pripraviti je potrebno strategijo in izbrati segment kolesarjev katerih potrebe in zahteve lahko v največji meri izpolnimo.
- Brez povezovanja vseh deležnikov, ki imajo korist in interes, ni uspešnega razvoja kolesarskega turizma. Naj bo to na lokalnem, regionalnem ali državnem nivoju.
- Vzpostavitev infrastrukture, ki naj primarno ustreza izbrani ciljni skupini, upošteva naj tudi možnost širitve na druge segmente kolesarjev
- Trženjske aktivnosti naj temeljijo na vseh možnih nivojih. Največji poudarek naj bo na digitalnem pristopu z uporabo najpopularnejših družabnih omrežij
- Na koncu smo šele na začetku – imamo prave temelje za oblikovanje kolesarskih turističnih produktov, ki naj najmanj zadovoljijo, če že ne presežejo potrebe izbrane ciljne skupine.

Temelji vzpostavitve produkta „kolesarski turizem“

Kolesarski produkti na državnem nivoju

Spletna stran Slovenske turistične organizacije med doživetji ponuja kolesarjenje, ki je razdeljeno glede na vrsto kolesarjev.

<https://www.slovenia.info/sl/dozivetja/aktivne-pocitnice/kolesarjenje>

The screenshot shows a web browser window displaying the 'Doživetja' (Experiences) section of the Slovenia tourism website. The page features a navigation menu with 'Doživetja', 'Destinacije', and 'Potovalni načrt'. A sidebar on the left lists various experience categories, with 'Aktivne počitnice' (Active holidays) selected. The main content area displays a grid of activity cards, including 'Aktivne počitnice', 'Pohodništvo in gorništvu', 'Kolesarjenje', 'Vodne aktivnosti', 'Adrenalinski športi', 'Zimske aktivnosti', 'Jahanje', and 'Golf'. A 'ZAPRI MENI' (Close menu) button is visible at the bottom of the sidebar. The footer includes a 'POSEBNE PONUDBE IN PAKETI' (Special offers and packages) section and a 'Čas za kolo' (Time for a bike) logo.

Temelji vzpostavitve produkta „kolesarski turizem“

Kolesarski produkti na državnem nivoju

Na izbiro imamo vse vrste kolesarskih produktov različnih ponudnikov širom Slovenije.

<https://www.slovenia.info/sl/dozivetja/aktivne-pocitnice/kolesarjenje>

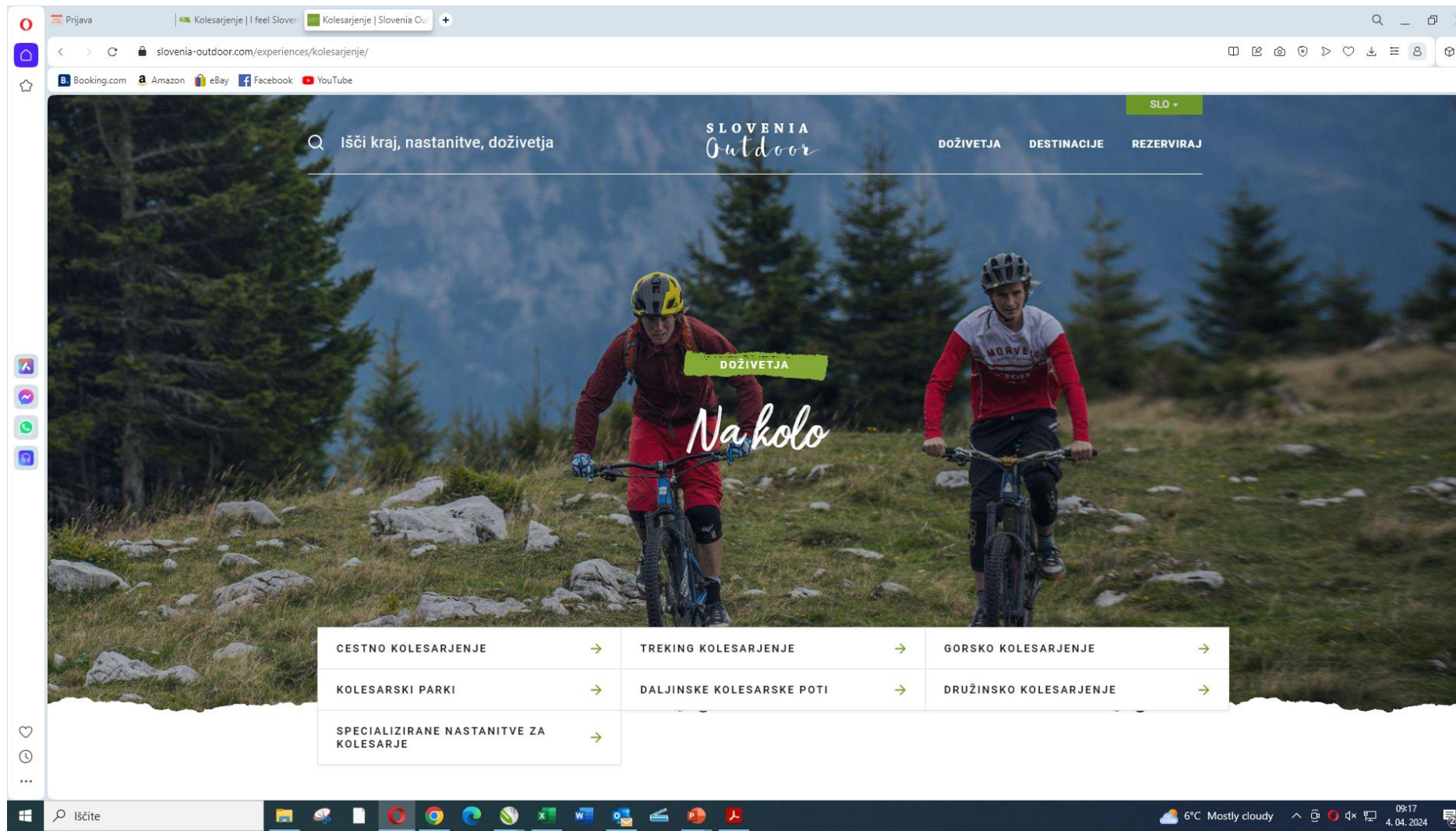
The screenshot displays the website 'I FEEL SLOVENIA' with the URL 'www.slovenia.info/sl/dozivetja/aktivne-pocitnice/kolesarjenje'. The page features a navigation bar with 'Doživetja', 'Destinacije', and 'Potovalni načrt'. Below the navigation bar is a horizontal banner with a scenic landscape. The main content area is divided into six categories of cycling products, each with a representative image and a caption: 'Gorsko kolesarjenje', 'Cestno kolesarjenje', 'Treking', 'Daljinsko kolesarjenje', 'Kolesarski parki', and 'Družinsko kolesarjenje'. A central text block reads 'Izberite svojo najljubšo kolesarsko pot' (Choose your favorite cycling route), followed by a descriptive paragraph about cycling in Slovenia. On the right side, there is a sidebar with navigation options like 'Nastanitve', 'Aktivnosti', and 'Top IG Stories'. At the bottom right, a box highlights 'POSEBNE PONUDBE IN PAKETI.' (Special offers and packages). The website is viewed in a browser window with a Windows taskbar at the bottom.

Temelji vzpostavitve produkta „kolesarski turizem“

Kolesarski produkti na državnem nivoju

Tudi portal GIZ Slovenia Outdoor ponuja izbiro kolesarskih produktov različnih ponudnikov širom Slovenije. Dodane so tudi specializirane nastanitve za kolesarje. Objava pa je pogojena s članstvom v GIZ.

<https://slovenia-outdoor.com/experiences/kolesarjenje/>



The screenshot shows the website 'SLOVENIA Outdoor' with a search bar and navigation menu. The main content features two cyclists on a mountain trail with the text 'DOŽIVETJA Na kolo'. Below this is a grid of experience categories:

CESTNO KOLESARJENJE →	TREKING KOLESARJENJE →	GORSKO KOLESARJENJE →
KOLESARSKI PARKI →	DALJINSKE KOLESARSKÉ POTI →	DRUŽINSKO KOLESARJENJE →
SPECIALIZIRANE NASTANITVE ZA KOLESARJE →		

Temelji vzpostavitve produkta „kolesarski turizem“

Kolesarski produkti navezani na regionalno območje

Na spletni strani STO listamo po štirih izbranih regijah in izberemo Mediteransko & Kraško Slovenijo, kamor spada območje LAS v objemu sonca.

<https://www.slovenia.info/sl/destinacije/regije/mediteranska-kraška-slovenija>

The screenshot shows a web browser window displaying the website www.slovenia.info/sl/destinacije/regije/mediteranska-kraška-slovenija. The page features a navigation bar with 'Doživetja', 'Destinacije', and 'Potovalni načrt'. The main content area is titled 'Destinacije' and highlights 'Mediteranska & Kraška Slovenija'. A map of Slovenia shows the selected region in green. A sidebar on the left includes social media icons and a 'Top 10 znamenitosti' section. The bottom of the page has a social media sharing prompt and a carousel of images.

I FEEL SLOVENIA

Doživetja | Destinacije | Potovalni načrt

Destinacije

Regije

Mediteranska & Kraška Slovenija

Svetovna presenečenja od solin do kraških jam.

Preberite več

ZAPRI MENI

Delite svoje fotografije in posnetke Mediteranske Slovenije z #ifeelslovenia

POSEBNE PONUDBE IN PAKETI.

Temelji vzpostavitve produkta „kolesarski turizem“

Kolesarski produkti navezani na regionalno območje

O regiji želimo izvedeti VEČ in s klikom pridemo na vsebine. Med TOP 5 DOŽIVETJI ni nobenega kolesarskega.

<https://www.slovenia.info/sl/destinacije/regije/mediteranska-kraska-slovenija>

I FEEL SLOVENIA

Doživetja | Destinacije | Potovalni načrt

Izkusite najboljše!

Ste pripravljeni doživeti nekaj posebnega, nekaj, česar ne boste našli nikjer drugje? Izberite edinstvena butična 5* doživetja v Mediteranski in Kraški Sloveniji, ki se jih boste z veseljem spominjali vse življenje.

EDINSTVENA DOŽIVETJA SLOVENIJE
Preporočila Slovenska turistična organizacija

od 66,00 €

Nepozabni dan v ribjem vrtu Fonda

od 200,00 €

Po poteh prvih jamskih raziskovalcev - Po poteh Luka Čeča

od 410,00 €

Vintage Gourmet Tour

POSEBNE PONUDBE IN PAKETI. Prikaži

Čas za kolo
TIME FOR A BIKE

Temelji vzpostavitve produkta „kolesarski turizem“

Kolesarski produkti navezani na regionalno območje

Podobno je regija opredeljena tudi v ponudbi Slovenia Outdoor.

<https://slovenia-outdoor.com/destinations/mediteranska-kraska-slovenija/>

The screenshot displays the website for Slovenia Outdoor, specifically the page for the Mediterranean and Karst regions of Slovenia. The page features a large, scenic image of a lake with people paddleboarding. Overlaid on the image is the text "Dobrodošli v Mediteranski & Kraški Sloveniji" in a white, cursive font. A small map of Slovenia is also visible on the image. The website header includes the "SLOVENIA Outdoor" logo and navigation links for "DOŽIVETJA", "DESTINACIJE", and "REZERVIRAJ". The browser address bar shows the URL "https://slovenia-outdoor.com/destinations/mediteranska-kraska-slovenija/".

Temelji vzpostavitve produkta „kolesarski turizem“

Kolesarski produkti navezani na regionalno območje

Tudi stran Slovenia Outdoor ima izbiro TOP doživetij. A med kolesarskimi produkti je le eden in še ta gre po Parenzani.

<https://slovenia-outdoor.com/destinations/mediteranska-kraska-slovenija/>

The screenshot shows a web browser window with the URL <https://slovenia-outdoor.com/destinations/mediteranska-kraska-slovenija/>. The page title is "Ponudbe" (Offers). There are two tabs: "DOŽIVETJA" (Experiences) and "NASTANITVE" (Accommodations). Three activity cards are displayed:

- 3-dnevni najem kajaka – Seayak-za eno osebo**
Privežite kajak na streho in se odpeljite do bližnjega jezera, reke ali morja.
Že od 70,00 €
- Kolesarjenje po Parenzani**
Preživi 5 dni s kolesom ob morju, na znameniti proggi opuščene železnice
Že od 745,00 €
- Morje, narava in kultura - od Pirana do Ljubljane**
Izlet ob obali slovenske Istre s pogledom na Sredozemlje in potep po Ljubljani
Že od 545,00 €

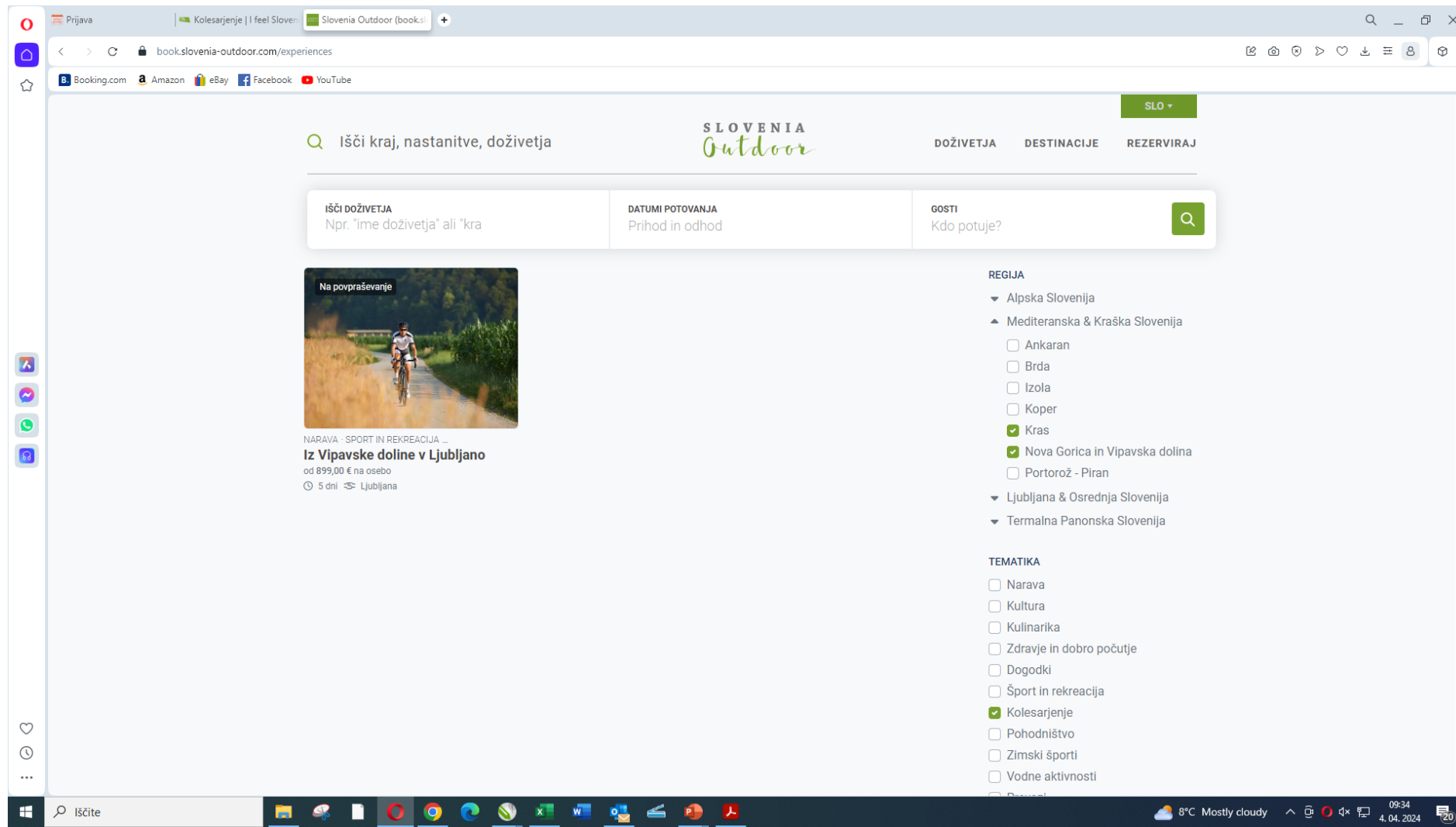
At the bottom right of the offers section, there is a link: "VSE PONUDBE →".

Temelji vzpostavitve produkta „kolesarski turizem“

Kolesarski produkti navezani na regionalno območje

Šele podrobna izbira doživetja, destinacije in območja nam ponudi le en kolesarski produkt.

<https://book.slovenia-outdoor.com/experiences?>



The screenshot shows the website interface for searching cycling experiences. The main navigation includes 'SLOVENIA Outdoor', 'DOŽIVETJA', 'DESTINACIJE', and 'REZERVIRAJ'. A search bar at the top left contains the text 'Išči kraj, nastanitve, doživetja'. Below this, there are three filter boxes: 'IŠČI DOŽIVETJA' (with a placeholder 'Npr. "ime doživetja" ali "kra"'), 'DATUMI POTOVANJA' (with a placeholder 'Prihod in odhod'), and 'GOSTI' (with a placeholder 'Kdo potuje?').

The main content area displays a search result for 'Iz Vipavske doline v Ljubljano'. The result includes a photo of a cyclist on a path, the text 'NARAVA - SPORT IN REKREACIJA ...', the title 'Iz Vipavske doline v Ljubljano', and the price 'od 899,00 € na osebo'. Below the title, it says '5 dni' and 'Ljubljana'.

On the right side, there are two filter sections: 'REGIJA' and 'TEMATIKA'. The 'REGIJA' section has a tree view with 'Alpska Slovenija' expanded, and 'Meditersanska & Kraška Slovenija' expanded. Under 'Meditersanska & Kraška Slovenija', 'Kras' and 'Nova Gorica in Vipavska dolina' are checked. The 'TEMATIKA' section has 'Kolesarjenje' checked.

Temelji vzpostavitve produkta „kolesarski turizem“

Kolesarski produkti na domačem pragu – območje LAS V objemu sonca

KŠTM Šempeter-Vrtojba ima na podstrani [turizem](#) objavljeno eno kolesarsko pot. Ko sledimo trasi in označenim ‚točkam zanimivosti‘ so med njimi takšne, ki s kolesarjenjem nimajo pretirane povezave (npr. točka 2 – plezalna stena)

The image shows two side-by-side screenshots of the KŠTM Šempeter-Vrtojba website. The left screenshot displays the main 'Turizem' page with a navigation menu and a list of cycling routes. The right screenshot shows a detailed view of a specific route, 'Plezalna stena', which includes a map and a list of points of interest.

KOLESARSKE POTI PO OBČINI ŠEMPETER-VRTOJBA

1. Hotel Lipa (Štart)

Vsak dan znova si prizadevajo za popolnost gostoljubja v vseh pogledih. V njihovem hotelu boste zato ob samoumevnem udobju občutili predvsem pristanost.

Plezalna stena

ime
Plezalna stena

Temelji vzpostavitve produkta „kolesarski turizem“

Kolesarski produkti na domačem pragu – območje LAS V objemu sonca

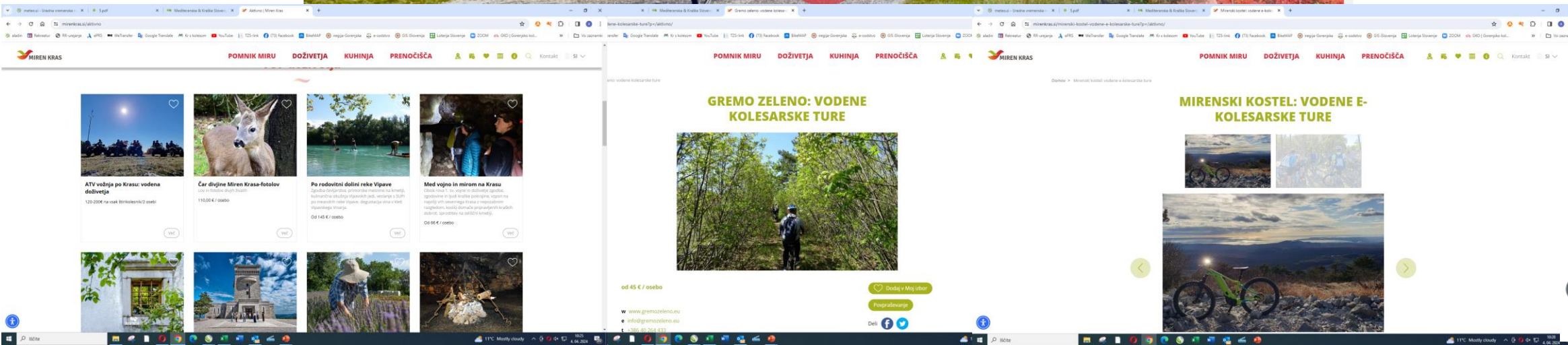
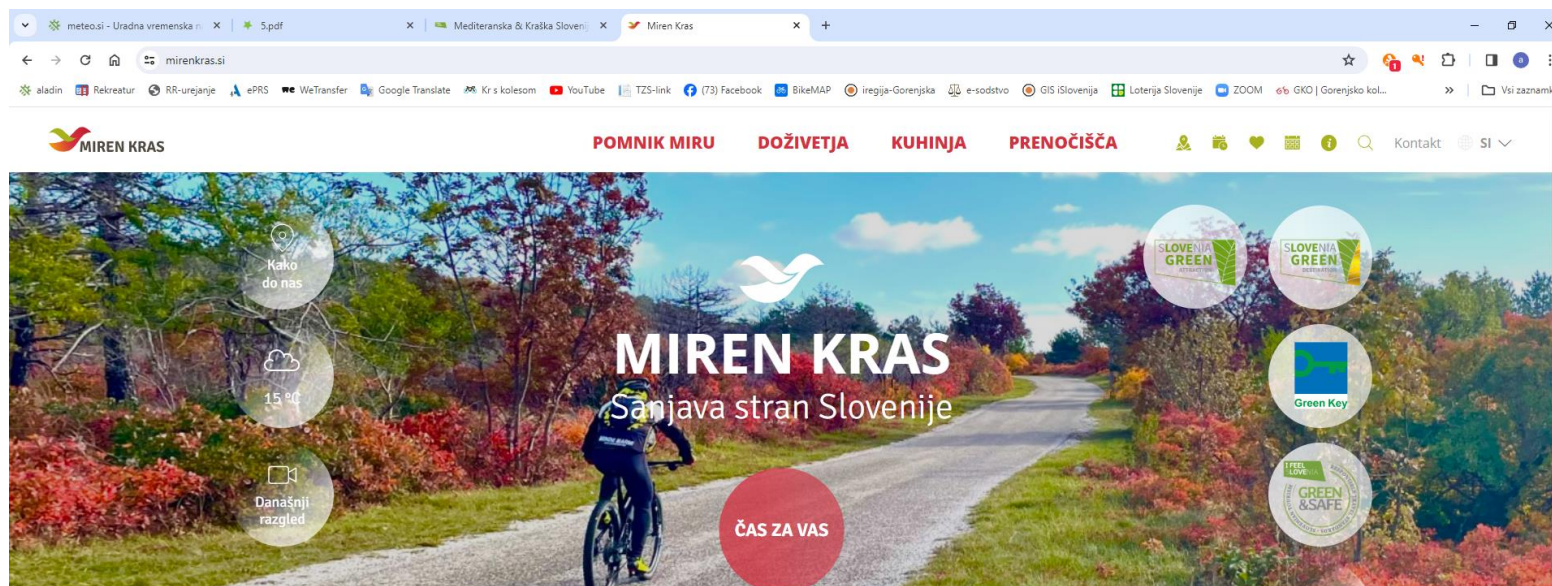
Zavod za turizem Nova Gorica in Vipavska dolina turističnega kolesarjenja ne omenja nikjer. Na vstopni strani sta povezavi na sistem izposoje koles Ajdovščina in povezava na Center trajnostne mobilnosti Nova Gorica.

The screenshot displays the website turizem-novagorica-vipavskadolina.si. The header features the logo for 'Zavod za turizem Nova Gorica in Vipavska dolina' and a navigation menu with the following items: > O ZAVODU, > O DESTINACIJI, > MEDIJI O NAS, and > NOVICE. A search bar labeled 'Išči' is positioned below the menu. The main content area includes two logos: 'CENTER TRAJNOSTNE MOBILNOSTI Nova Gorica' and 'SISTEM IZPOSOJE KOLES AJDOVŠČINA'. The background image shows two cyclists riding through a stone street. The Windows taskbar at the bottom indicates the system time as 10:23 on 4.04.2024, with a temperature of 11°C and 'Mostly cloudy' weather.

Temelji vzpostavitve produkta „kolesarski turizem“

Kolesarski produkti na domačem pragu – območje LAS V objemu sonca

JZ Miren – Krás ima med doživetji tudi kolesarjenje. Pohvalno je, da so ture vodene in vključujejo tudi E-kolesarje. Malce moti le, da je med „doživetji“ prva na izbiro „vodenje z ATV motorji.“



Temelji vzpostavitve produkta „kolesarski turizem“

Kolesarski produkti na domačem pragu – območje LAS V objemu sonca

Spletna stran [ZTKMŠ Brda](https://brda.si/dozivetja/kolesarski_podvigi/) pa je, glede turističnega kolesarjenja pohvalno urejena. Na podstrani „doživetja“ izberemo „kolesarski podvigi“ kjer je na izbiro 6 kolesarskih povezav, letak in možnost najema koles.

The screenshot shows a web browser window displaying the website 'Kolesarski podvigi - Goriška Brda'. The browser's address bar shows the URL 'brda.si/dozivetja/kolesarski_podvigi/'. The website features a header with the 'Brda SLOVENIA' logo and the tagline 'Dežela opojnih trenutkov'. Below the header, there are navigation links: 'občina brda', 'spoznaj', 'okušaj', and 'doživi'. A sidebar on the left lists various activities: 'nastanitev', 'kulinarika', 'vino, sadje, oljkarstvo', 'znamenitosti', 'doživetja', 'eko mobilnost', 'kolesarski podvigi', 'pohodniški izleti', 'tematske poti', 'ustvarjalne delavnice', 'druge aktivnosti in storitve', 'izleti in ogledi', 'briške jedi', 'poroka v brdih', 'domači ustvarjalci', 'tradicionalni dogodki', 'pomembne informacije', and 'katalogi in prospekti'. The main content area is titled 'Kolesarski podvigi' and lists seven cycling routes:

- 1. Kolesarski zemljevid krožnih poti**
- 2. Breskev**
Dobrovo - Medana - Vipolže - Kozana - Šmartno - Vedrijan - Dobrovo
- 3. Češnja**
(SLO-ITA) Dobrovo - Fojana - Rutarji - Subida - Mossa - Jazbine - Vipolže - Dobrovo
- 4. Oljka**
Dobrovo - Višnjevik - Korada - Britof - Golo Brdo - Neblo - Dobrovo
- 5. Kaki**
(SLO - ITA) Kojsko - Sabotin - San Mauro - S. Floriano del Collio - Valleris - Kojsko
- 6. Juliana Bike**
Šmartno - Vrhovlje pri Kojskem - Kambreško - Srednje - Volče - Tolmin
- 7. Sabotin**
Poti so večinoma strme in posejane z obeležji 1. svetovne vojne.

At the bottom right, there is a section for 'Najem koles in električnih koles' and an 'oglas' (advertisement) for 'I FEEL SLOVENIA'.

Model „Gorenjsko kolesarsko omrežje“

- TEMELJI

Na pobudo Društva Rekreatur je novembra 2015 ustanovljen Svetovalni organa za razvoj regionalnega kolesarstva (SORK), ki deluje v okviru regijskega razvojnega sveta Gorenjske. Sestavlja 7 članov, ki so predstavniki vseh treh razvojnih agencij Gorenjske (BSC, RaGor in RA Sora), občine, zasebnega sektorja in NVO.

- CILJI

Vzpostavitev enotnega regionalnega in lokalnega kolesarskega omrežja kot osnove za turistično kolesarjenje;

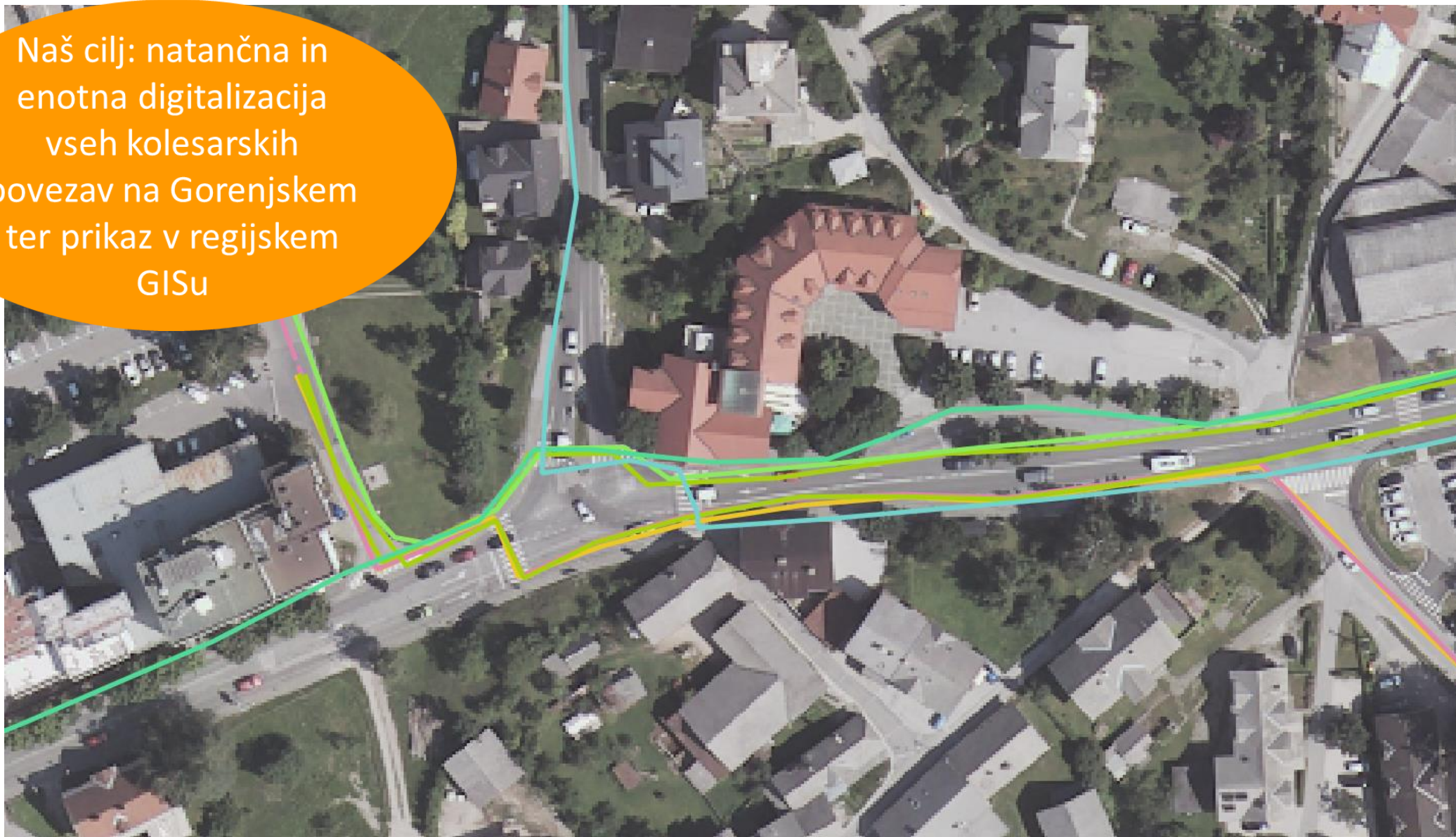
Uvedba enotnega sistema označevanja kolesarskega omrežja v skladu z zakonodajo;

Izdelava enotnih kartografskih podlag in specializiranega spletnega portala;

Sodelovanje z organizacijami na državnem nivoju s ciljem vzpostavitve Slovenskega kolesarskega omrežja;

Model „Gorenjsko kolesarsko omrežje“

Naš cilj: natančna in enotna digitalizacija vseh kolesarskih povezav na Gorenjskem ter prikaz v regijskem GISu



Temelji vzpostavitve produkta „kolesarski turizem“

Model „Gorensko kolesarsko omrežje“

Digitaliziranih 100%
registriranih kolesarskih
povezav

Browser Panel

Domov
Priljubljene
C:/
D:/

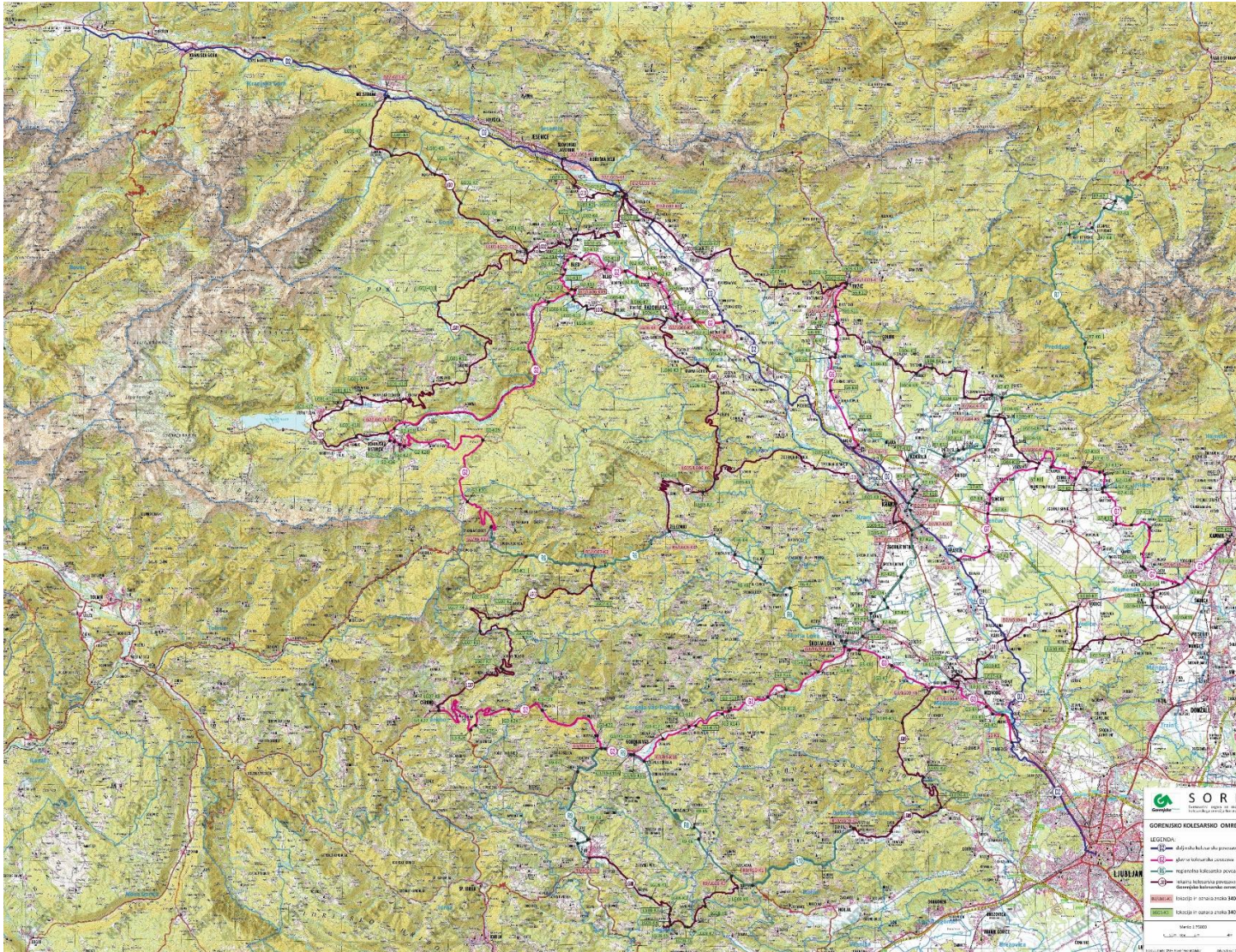
Plasti

- Kranjska Gora
 - Belca - Pravično divji svet hudournikov
 - Dovje - Jesenice - Skozi sončne razgledne ro...
 - Dovška Rožca - Sončna planina nad Dovjem
 - Jesenice - Skupaj s Savo Dolinko po dolini
 - Jureževa planina, Vošča, Železnica - Razgled...
 - Koča Zacchi
 - Kolesarski park Kranjska Gora
 - Krma - Najdaljša dolina pod Triglavom
 - Krnica - Ob Pišnici v osrčje gora
 - Planica in Tamar
 - Rateče - Do izvira najdaljše reke
 - Srednji vrh - Razgledišče nad Gozd Martuljkom
 - Tromeja
 - Vrata - Čisto pod severno steno Triglava
 - Vršič - Najbolj znan kolesarski vzpon
- Jesenice
 - Po Jesenicah
 - Savska tura
 - Vražja tura
 - D2 - daljinska kolesarska povezava, odsek v j...
 - Okoli Španovega vrha
- Zirovnica
 - 2012-03-10T10:45:59Z
 - 2012-03-11T11:33:40Z
 - Dolina Završnice
 - PKD kolo
 - Po cesraski cesti
 - Završnica družinska
- Trzic
 - G101 Udinboršt
 - G201 Tržič - Planine pod Košuto
 - G203 Tržič - Dolga njiva - Tržič
 - G205 Tržič - Kofce - Matizovec
 - G206 Tržič - Medvodje - Javornik - pod Storžič
 - G502 Tržič - Bistriška planina - Ravne - Tržič
 - G503 Poldetova klopca - Bistriška - Planince



Temelji vzpostavitve produkta „kolesarski turizem“

Model „Gorenjsko kolesarsko omrežje“



← Trzič	25,9 km
	Žirovnica 9,9 km
↑	Radovljica 9,2 km
	Bled 2,5 km

↑ Rateče	20,3 km
	Kranjska Gora 13,7 km
←	Bled 23,3 km
	Zg. Gorje 17,3 km

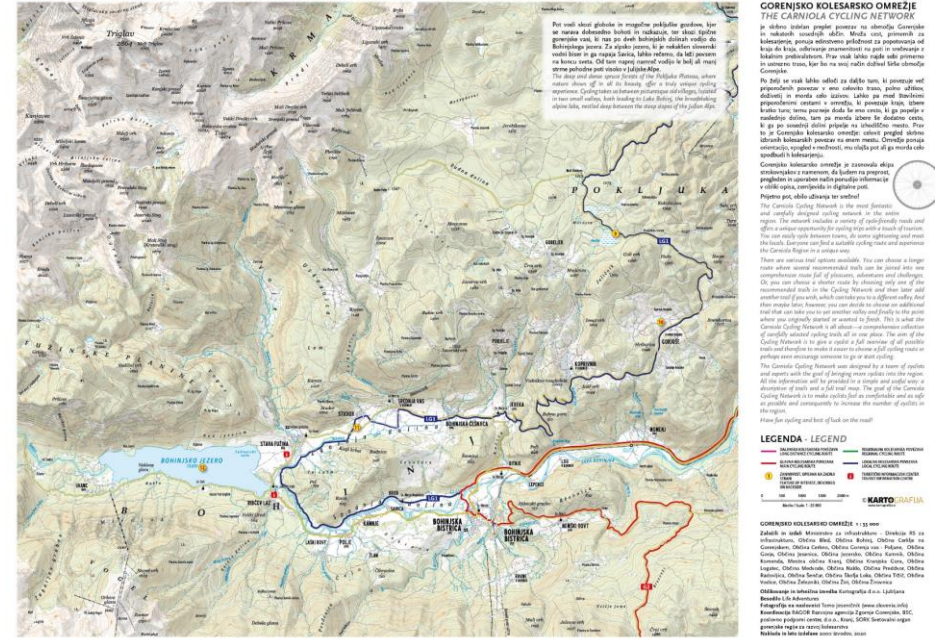
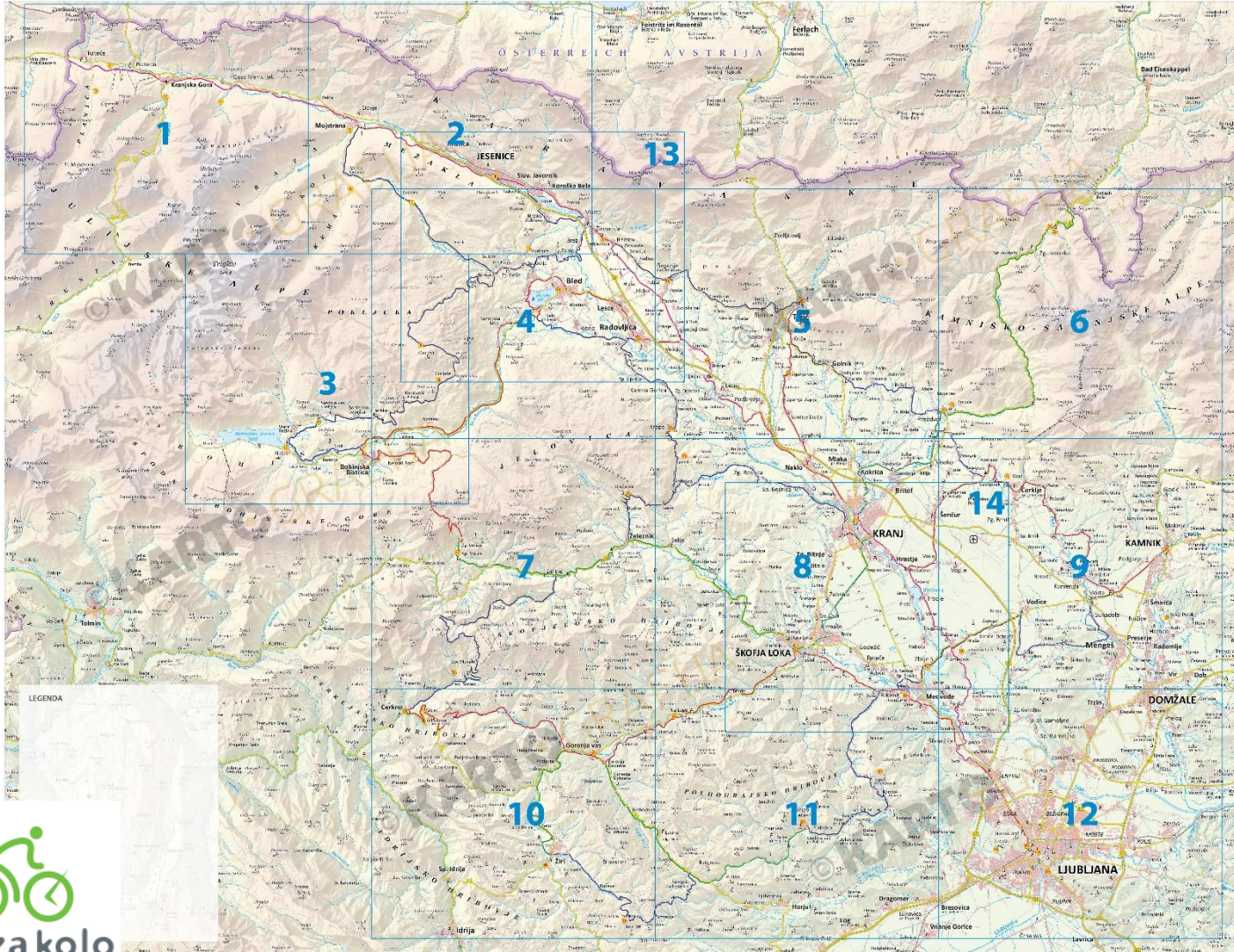
↻	Bohinjska Bistrica
G2	

↑	Zg. Gorje
	9,3 km

Bled	→
	23,5 km
G2	

Temelji vzpostavitve produkta „kolesarski turizem“

Model „Gorensko kolesarsko omrežje“



3 **SEZNANI** **UNIVERZITETNO** **GRADNINO**

3 **Poljski gozdovi in betna jezera**
 Počivajo in medle betna jezera na območju mesta Trzinjeva vas. Najbolj znane jezera sta Jezero pri Krasu in Jezero pri Dolenji. V okolici jezera sta tudi dva manjša jezera, Jezero pri Krasu in Jezero pri Dolenji. V okolici jezera sta tudi dva manjša jezera, Jezero pri Krasu in Jezero pri Dolenji.

[@lakobojnj](#) [#poljska](#)

9

9 **Gozdovi na Poljski planoti in Gorenjski planoti**
 Gozdovi na Poljski planoti in Gorenjski planoti so eden izmed najlepših gozdnih območij v Sloveniji. V okolici gozda sta tudi dva manjša jezera, Jezero pri Krasu in Jezero pri Dolenji. V okolici jezera sta tudi dva manjša jezera, Jezero pri Krasu in Jezero pri Dolenji.

[@poljska](#)

10

10 **Črna jezero**
 Črna jezero je eno izmed najlepših jezer v Sloveniji. V okolici jezera sta tudi dva manjša jezera, Jezero pri Krasu in Jezero pri Dolenji. V okolici jezera sta tudi dva manjša jezera, Jezero pri Krasu in Jezero pri Dolenji.

[@lakobojnj](#)

11

11 **Bohinjski topoljari**
 Bohinjski topoljari so eden izmed najlepših gozdnih območij v Sloveniji. V okolici gozda sta tudi dva manjša jezera, Jezero pri Krasu in Jezero pri Dolenji. V okolici jezera sta tudi dva manjša jezera, Jezero pri Krasu in Jezero pri Dolenji.

[@triglav-national-park-official](#)

12

12 **Bohinjsko jezero**
 Bohinjsko jezero je eden izmed najlepših jezer v Sloveniji. V okolici jezera sta tudi dva manjša jezera, Jezero pri Krasu in Jezero pri Dolenji. V okolici jezera sta tudi dva manjša jezera, Jezero pri Krasu in Jezero pri Dolenji.

[@triglav-national-park-official](#)

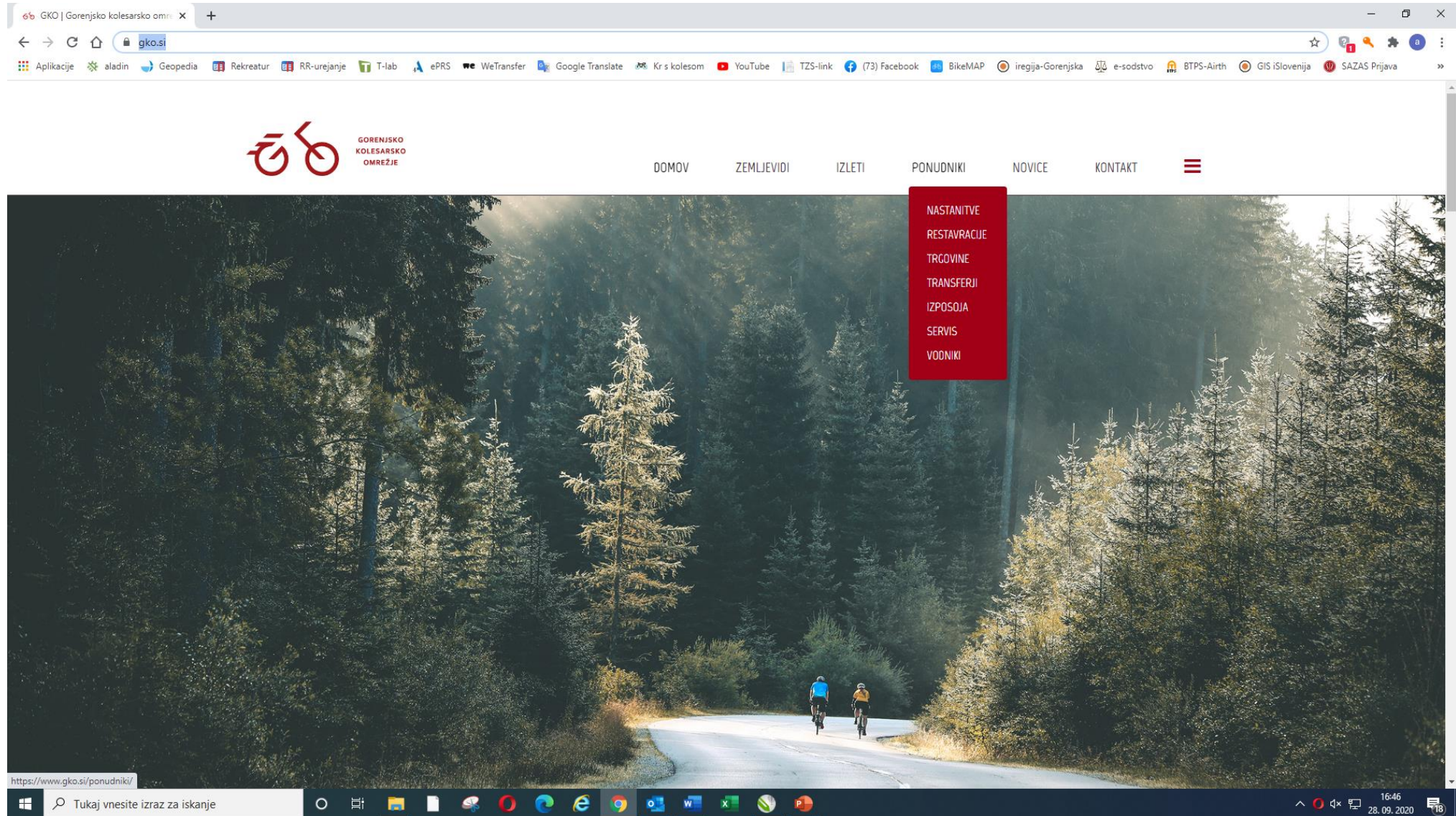
13

13 **Lake Bohinj**
 Lake Bohinj is one of the most beautiful lakes in Slovenia. In the vicinity of the lake are also two smaller lakes, Lake Krško and Lake Dolenjska. In the vicinity of the lake are also two smaller lakes, Lake Krško and Lake Dolenjska.

[@triglav-national-park-official](#)

Temelji vzpostavitve produkta „kolesarski turizem“

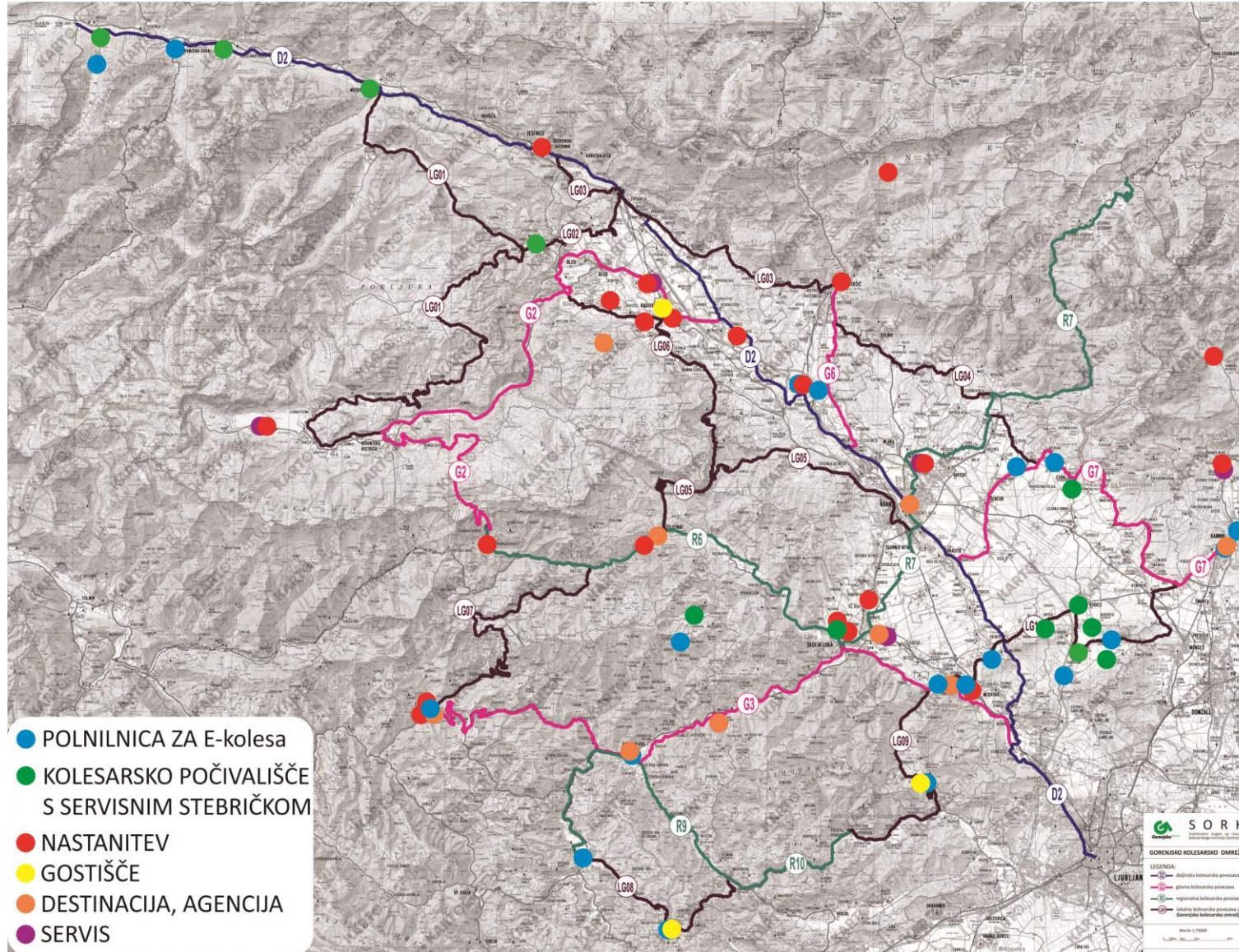
Model „Gorensko kolesarsko omrežje“



The screenshot shows the website for the Gorenjsko kolesarsko omrežje (GKO). The browser address bar shows the URL [gko.si](https://www.gko.si). The website header features the GKO logo, which consists of a stylized red bicycle wheel and the text "GORENSKO KOLESAJSKO OMREŽJE". The main navigation menu includes the following items: DOMOV, ZEMLJEVIDI, IZLETI, PONUODNIKI, NOVICE, and KONTAKT. A red dropdown menu is open under the "PONUODNIKI" item, listing the following services: NASTANITVE, RESTAVRACIJE, TRGOVINE, TRANSFERJI, IZPOSOJA, SERVIS, and VOONIKI. The background of the website is a photograph of a paved road winding through a dense forest of tall evergreen trees. Two cyclists are visible in the distance on the road. The browser's taskbar at the bottom shows the Windows logo, a search bar with the text "Tukaj vnesite izraz za iskanje", and several application icons. The system tray on the right shows the time as 16:46 and the date as 28.09.2020.

Temelji vzpostavitve produkta „kolesarski turizem“

Model „Gorenjsko kolesarsko omrežje“



Temelji vzpostavitve produkta „kolesarski turizem“

Model „Gorenjsko kolesarsko omrežje“

KOLESARSKI PRODUKT ZAVODA ZA TURIZEM KRANJ - **KRANJSKA KOLESARSKA ROŽA**

- Na trasah „**Gorenjskega kolesarskega omrežja**“ je Zavod za turizem in kulturo Kranj vzpostavil 6 krožnih kolesarskih povezav v **6 kolesarskih produktov**



KAMNIČANKA



LJUBLJANČANKA




LOČANKA



BLEJČANKA



TRŽIČANKA



JEZERJANKA

- Izbrani produkti so osnova za promocijski dogodek „L'ETAPE SLOVENIA – by Tour De France“, ki s tem skozi svetovno blagovno znamko trži lokalno.



Razvita kolesarska destinacija – primer iz tujine

Dravska kolesarska pot

- Kolesarska pot ob reki Dravi poteka skozi 4 države (Italija, Avstrija, Slovenija, Hrvaška) in je v celoti dolga približno 710 km.
- Pot se začne v neposredni bližini izvira reke Drave na toblaškem polju (Toblach) v Italiji. Nato se nadaljuje po avstrijski Koroški (Kärnten), Sloveniji in na koncu Hrvaški (kjer pot še ni v celoti urejena in označena).



Dravska kolesarska pot – avstrijski del

- Celotna trasa je razdeljena v 7 odsekov. Pot vodi skozi naravna območja nacionalnega pomena in s svojo umestitvijo ob južni železnici ponuja optimalno mobilnost.
- ADFC (nemški kolesarski klub), najpomembnejša mednarodna institucija za klasificiranje kolesarskih poti, je v letu 2015 *Dravsko kolesarsko pot v Avstriji* ocenila s petimi zvezdicami, kar je najvišja možna ocena posamezne poti v Evropi, in s čimer je postala ena izmed samo štirih kolesarskih poti v Evropi z najvišjo oceno.
- Na avstrijskem in slovenskem delu trase je okoli 55 ponudnikov namestitev, ki so, za zdaj še ločeno, povezani s sistemom rezervacij ([Avstrija](#) / [Slovenija](#)).
- Avstrijski del trase je osredotočen le na namestitve, ki jih naštejemo 16. Če kolesar – popotnik želi še kaj več ima na spletni strani te informacije ločene (<https://www.drauradweg.com/sl/vredno-ogleda/>)
- Na strani so tudi kolesarju zelo koristne informacije a načinu dostopa (avto, vlak, letalske povezave <https://www.drauradweg.com/sl/storitev/prihod/>

Razvita kolesarska destinacija – primer iz tujine

Dravska kolesarska pot – avstrijski del

Korolje | Prenočišča | Etape | Info & nasveti | Vredno ogleda | Storitev

Dravska kolesarska pot.
Južna stran Alp.
Od Dolomitov do širjav Panonske nižine

Info & nasveti

Bike rental and repair workshops
Different providers specialise in looking after bike tourists along the Drau Cycle Path and offer an extensive rental service and even a repair service.

Read on >

Transport | Kärnten rent e-Bike | Drau Cycle Path Hosts

Korolje | Prenočišča | Etape | Info & nasveti | Vredno ogleda | Storitev

kolesarska pot evrope, nagajena in certincirana s petimi pianinan, mogocnin umetnin jezerin in spocin naravnin zvezdicami. jezerih.

Od izvira Drave S10km ob reki slozi Vzhodni Tiroi in Korosko

1 2 3 4 5 6 7

Pustertal | Unteres Drautal | Südkärnten | Drau-Feld
Oberes Drautal | Rosental | Slovenisches Drautal

Your way to Carinthia
You can find all information for your holiday in Carinthia here!

Kärnten Airport
Your arrival in Carinthia

Car & motorcycle
Safe on the road with ASFINAG

Carinthia

Dravska kolesarska pot – slovenski del

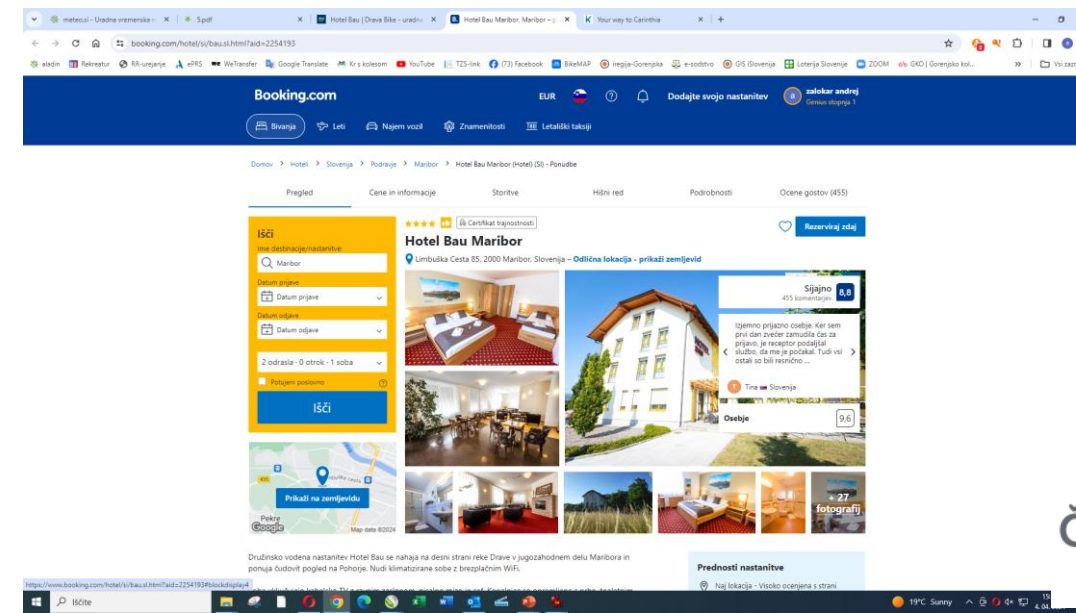
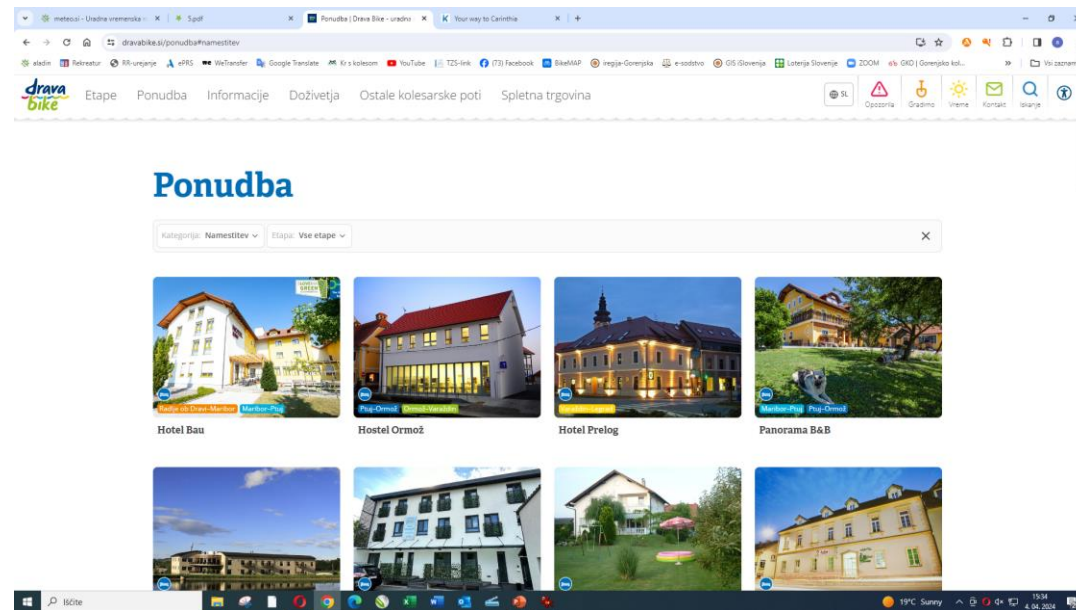
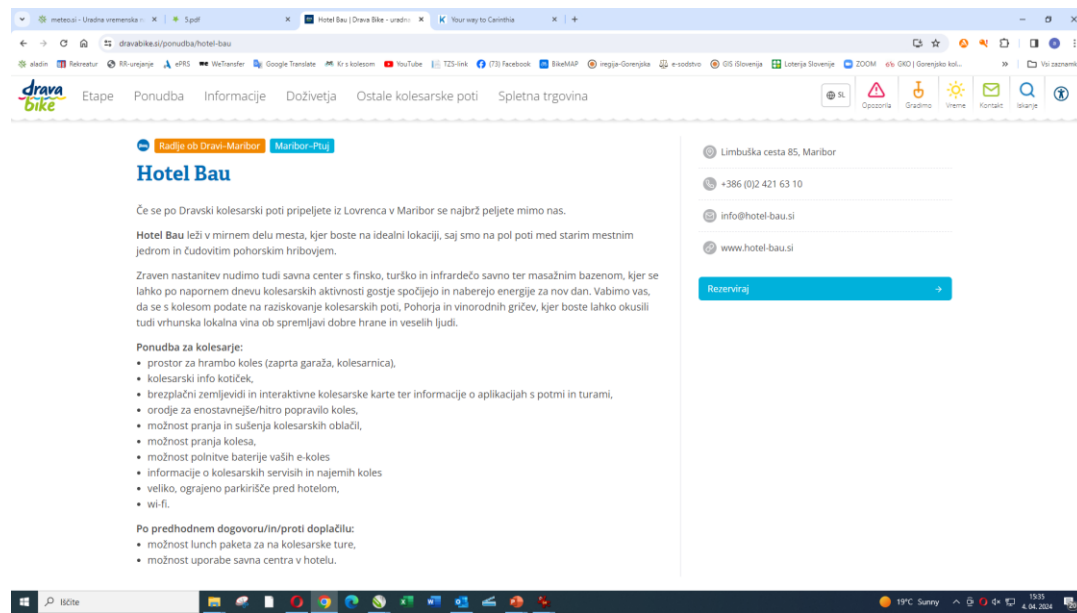
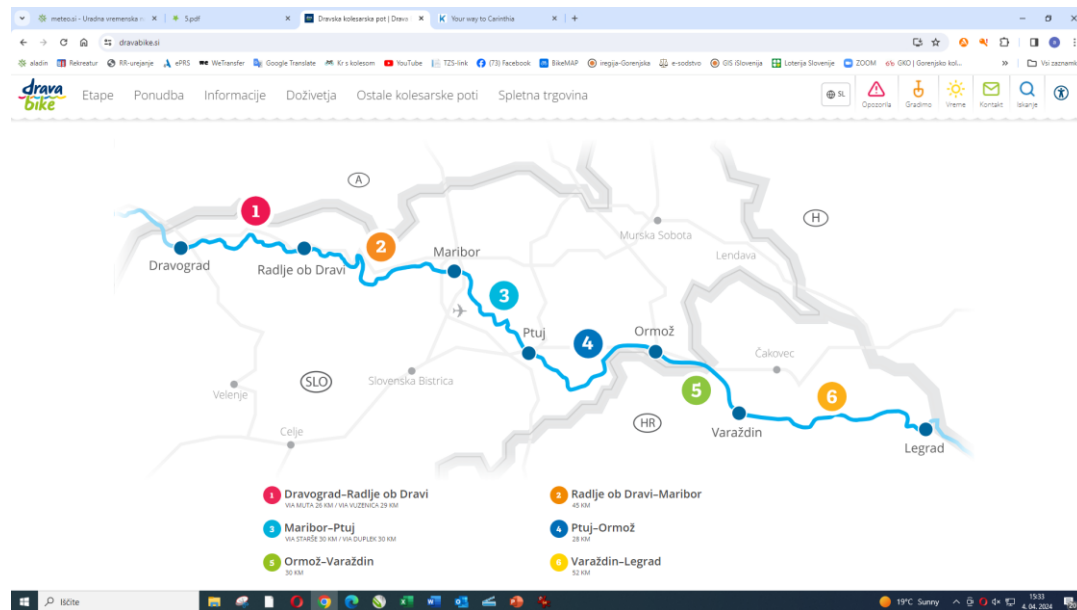
- V letu 2015 je 18 občin ob reki Dravi, 3 razvojne agencije (RRA Koroška d.o.o., RRA Podravje - Maribor, Znanstveno-raziskovalni središče Bistra Ptuj) in Zavod za turizem Maribor podpisalo Dogovor o podpori projektne predloga - PROSTORSKA UMEMSTITEV IN VODENJE / KOORDINACIJA POSTOPKOV ZA UREDITEV / IZGRADNJO DRAVSKE KOLESARSKE POTI MED DRAVOGRADOM IN SREDIŠČEM OB DRAVI V SKLOPU PROJEKTA TRAJNOSTNO UPRAVLJANJE POREČJA REKE DRAVE.
- Vodja projekta je Regionalna razvojna agencija za Podravje - Maribor, ki vodi postopke umestitve in izgradnje Dravske kolesarske poti (DKP) v 18 občinah ter usklajuje aktivnosti z Direkcijo Republike Slovenije za infrastrukturo (DRSI).
- Delovna skupina projekta je kot smiselno nadaljevanje videla vzpostavitev pogodbenega Partnerstva za Dravsko kolesarsko pot. Namen partnerstva je predvsem boljše povezovanje 18 občin ob reki Dravi pri realizaciji projekta, boljše sodelovanje z ostalimi deležniki (npr. ponudniki storitev) ter močnejše in enotnejše nastopanje do državnih inštitucij, ki so vezane na projekt. Partnerstvo je bilo ustanovljeno junija 2016.
- Zavod za turizem Maribor je novembra 2016, vsem občinam predstavil predlog vzpostavitve spletne strani, celotne grafične podobe, kart, procesa vključevanja ponudnikov ter promocije. Te aktivnosti predstavljajo nadgradnjo označitvi Dravske kolesarske poti ter osnovo za trženje tudi v nadaljevanju. Spletna stran www.dravabike.si omogoča enakovredno sodelovanje z avstrijsko stranjo.
- partnerji v projektu so na Skupščini meseca marca 2021 sprejeli sklep, da se vse aktivnosti promocije prenesejo na RRA Podravje – Maribor v nov sektor za turizem.
- Z letom 2018 se je Partnerstvu priključila tudi Direkcija RS za infrastrukturo, saj Dravska kolesarska pot predstavlja eno od pomembnejših državnih kolesarskih povezav v Sloveniji.

Dravska kolesarska pot - slovenski del

- Celotna trasa je razdeljena v 6 etap, od tega sta 2 na ozemlju Republike Hrvaške. Skupna dolžina je okoli 220 km (odvisno od variant na posameznih odsekih)
- Na slovenskem delu trase je okoli 76 različnih ponudnikov. Od tega jih namestitve ponuja 36 ponudnikov namestitev, kjer je rezervacija mogoča ali [direktno](#) ali pa preko sistema [Booking](#)
- Ostalo ponudbo sestavljajo gostilne, restavracije, kampi, vinotoči, izletniške točke ter izposoje in servisi koles (<https://dravabike.si/ponudba>)
- Podstran „doživetja“ pa ponuja izbiro obilo zanimivosti, ki jih porečje reke Drave ponuja. Na ta način privabljajo vse kategorije turistov. <https://dravabike.si/dozivetja/10-razlogov>
- Na strani so tudi kolesarju zelo koristne informacije a načinu transporta (avtobus, vlak ali ,shuttle prevozi‘) <https://dravabike.si/informacije/transporta>

Razvita kolesarska destinacija – primer iz tujine

Dravska kolesarska pot – slovenski del



Razvita kolesarska destinacija – primer iz tujine

Dravska kolesarska pot – slovenski del

dravabike.si/ponudba

Kategorija: Vse kategorije

Vse kategorije

- Namestitev
- Gostilna, restavracija
- Kamp
- Vinotok
- Stavilna točka, doživetja
- gostilna klet, servis koles

Bike Center Maribor

Hotel Bau

Gostilna Marta

Camping center Kekek

dravabike.si/ponudba/izposoja-koles-servis-koles

Kategorija: Izposoja koles, servis koles

Bike Center Maribor

Camping center Kekek

Bike shop Radlje

PohorcBike

dravabike.si/ponudba/vinotok

Kategorija: Vinotok

Hiša Stare trte

Ptujška klet

P&F Jeruzalem

PohorcBike

Pot Šerčerjeve Brigade 38, 2344 Lovrenc na Pohorju

+386 (0)41 601 288

pohorc.bike@gmail.com

Zemljevid

Satelit

Vremenska napoved

Razvoj kolesarskega turizma v Sloveniji

Izvečki iz osnutka strateškega načrta za razvoj kolesarstva do leta 2030



DRUGI DEL

- Vrste kolesarjev
- Na obisku so kolesarji, kaj pripeljejo?
- Primera dobre prakse v Sloveniji

Razdelitev po vrsti koles

- Kolesarsko destinacijo sestavlja skupek posameznikov, ki na koncu tvorijo smiselno celoto. To so: kolesarski gost, kolesarski ponudniki, kolesarski produkti in destinacijske organizacije (Zavodi za turizem, razvojne agencije, ipd.).
- Kolesarske goste sestavljajo:
 1. gorski turni kolesarji
 2. Cestni kolesarji
 3. Kolesarji popotniki
 4. Gravitacijski gorski kolesarji
 5. Družinski kolesarji

Pomemben del pa v zadnjih letih predstavljajo kolesarji, ki uporabljajo kolesa s pomožnim elektro motorjem. Razvoj in prodaja teh koles v Evropi in tudi pri nas skokovito narašča. E-kolesarji pa vse bolj izpodrivajo ,klasične‘.

- Turistične kolesarje delimo na:
 1. kolesarje obiskovalce, ki jim je kolesarjenje primarni motiv za obisk določene destinacije.
 2. naključne kolesarje, ki jim je kolesarjenje sekundarni motiv za obisk destinacije, saj jih privabijo njene c' zanimivosti.

Standardizacija kolesarjem prijazne ponudbe – primeri iz tujine

Kolesarsko razvite evropske države imajo v veliki večini tudi enotne standarde glede ponudbe, ki jih mora zagotoviti ponudnik kolesarske storitve. Pa naj bodo to nastanitve, servisi, gostišča ali infrastruktura. Predstavili bomo nekaj nam najbližjih:

1. Nemčija / Bett + Bike – ADFC

Nemško združenje kolesarjev - Allgemeiner Deutscher Fahrrad-Club

<https://www.bettundbike.de/en/>

Vključeni ponudniki:

- hoteli,
- kampingi,
- počitniški domovi in apartmaji,
- športni objekti,
- ponudniki najema E-koles
- mesta.



Minimalni standardi ponudnika za vključitev v sistem Bett + Bike:

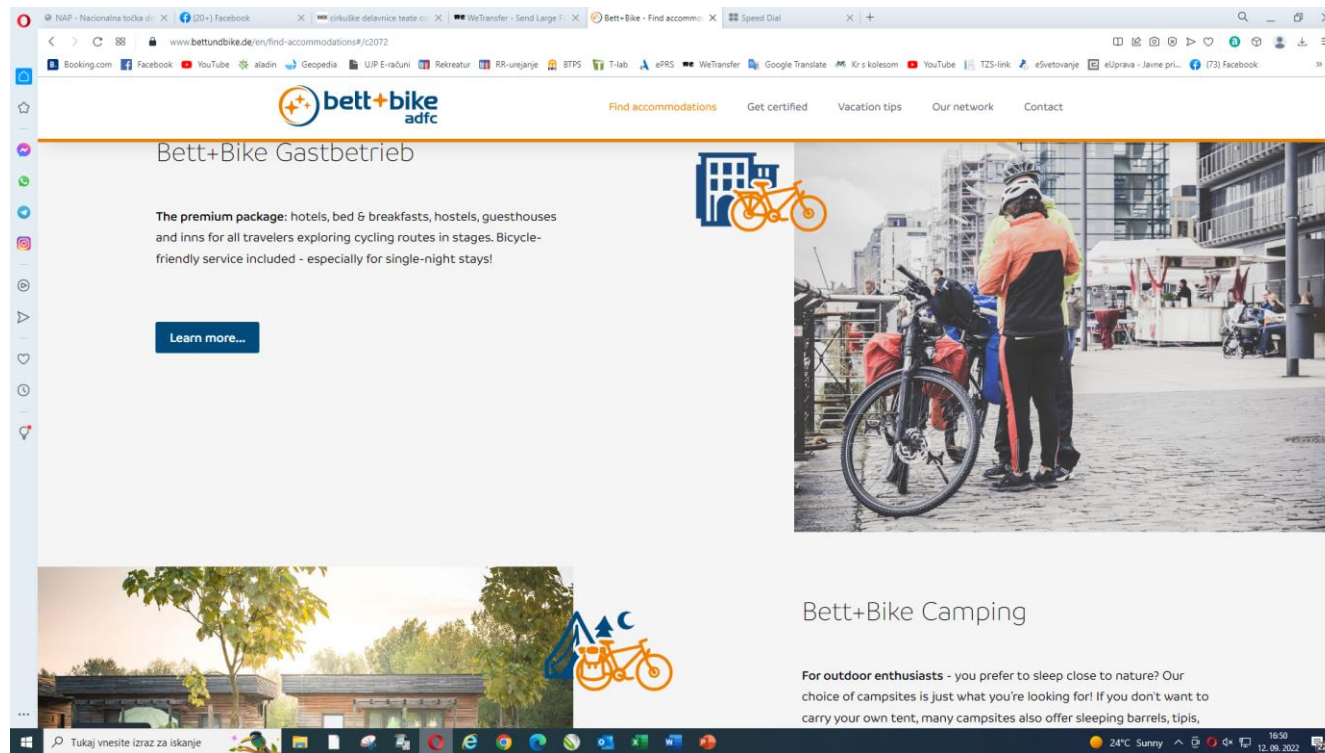
HOTELI

Osnovna ponudba:

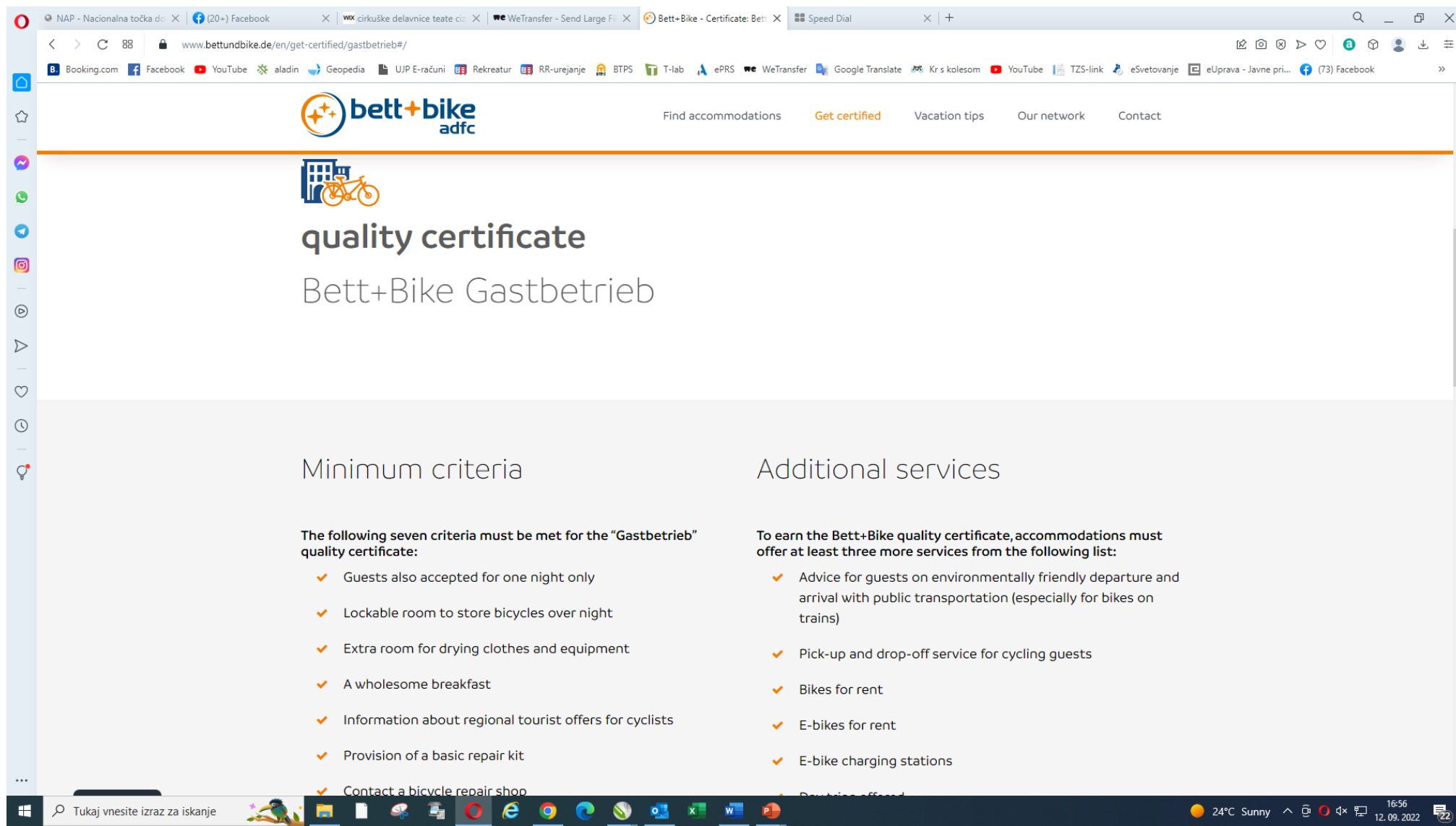
- Možnost prenočevanja samo za eno noč;
- Brezplačna zaprta kolesarnica;
- prostor za sušenje oblačil in opreme;
- obogaten zajtrk;
- informacije o regionalni turistični ponudbi za kolesarje;
- zagotavljanje osnovnega servisnega orodja;

Dodatna ponudba / najmanj tri storitve s spodnjega seznama:

- informacija o voznih redih javnega prevoza;
- prevoz koles in kolesarjev;
- izposoja kakovostnih koles;
- izposoja e-koles;
- polnilne postaje za e-kolesa;
- ponudba enodnevnih izletov;
- prevoz prtljage gostov do naslednje nastanitve;
- sodelovanje s kolesarskim servisom;
- najem navigacijskih sistemov;
- brezplačen WiFi;lunch paket' za na pot;



<https://www.bettundbike.de/en/get-certified#/>



The screenshot shows a web browser window displaying the Bett+Bike website. The page is titled "quality certificate" and "Bett+Bike Gastbetrieb". The website header includes the Bett+Bike logo and navigation links: "Find accommodations", "Get certified", "Vacation tips", "Our network", and "Contact".

The main content is divided into two columns:

- Minimum criteria**

The following seven criteria must be met for the "Gastbetrieb" quality certificate:

 - ✓ Guests also accepted for one night only
 - ✓ Lockable room to store bicycles over night
 - ✓ Extra room for drying clothes and equipment
 - ✓ A wholesome breakfast
 - ✓ Information about regional tourist offers for cyclists
 - ✓ Provision of a basic repair kit
 - ✓ Contact a bicycle repair shop
- Additional services**

To earn the Bett+Bike quality certificate, accommodations must offer at least three more services from the following list:

 - ✓ Advice for guests on environmentally friendly departure and arrival with public transportation (especially for bikes on trains)
 - ✓ Pick-up and drop-off service for cycling guests
 - ✓ Bikes for rent
 - ✓ E-bikes for rent
 - ✓ E-bike charging stations

The bottom of the screenshot shows a Windows taskbar with the date 12.09.2022 and time 16:56.

Vrste kolesarjev

Standardizacija kolesarjem prijazne ponudbe – primeri iz tujine

<https://www.roadbike-holidays.com/en/>

The screenshot displays the website www.roadbike-holidays.com/en/. The main header features the "Roadbike HOLIDAYS" logo and a navigation bar with links for "MAGAZIN", "NEWSLETTER", "BOOKMARKS", and a language selector set to "EN". A "VOUCHER SHOP" icon is also present in the top right corner.

The main content area shows a large image of a man and a woman on bicycles taking a selfie, with the text "Road bike & gr" overlaid. Below the image is a search bar with the placeholder text "Search ...".

A navigation menu is open on the right side, listing the following categories:

- Your road bike holiday >
- Road bike hotels >
- Countries & Regions >
- Road bike travels
- Road bike tours >
- Service >

At the bottom of the page, there is a search bar with the placeholder text "Tukaj vnesite izraz za iskanje" and a Windows taskbar showing the date and time as 12.09.2022, 17:06.

<https://www.roadbike-holidays.com/en/hotels/slovenia/>

The screenshot displays a web browser window with the URL www.roadbike-holidays.com/en/hotels/slovenia/. The page features a search filter section on the left, highlighted with a red border, containing the following elements:

- Search title: "Find your road bike hotel"
- Location dropdown: "Slovenia"
- Hotel stars dropdown: "Hotel stars"
- Arrival and Departure date pickers: "Arrival" and "Departure"

On the right, there are "3 results" displayed in a grid view. Each result includes a photo, a "+GRAVEL" badge, a location, a star rating, a description, and a price starting from a certain amount per person (p.p.).

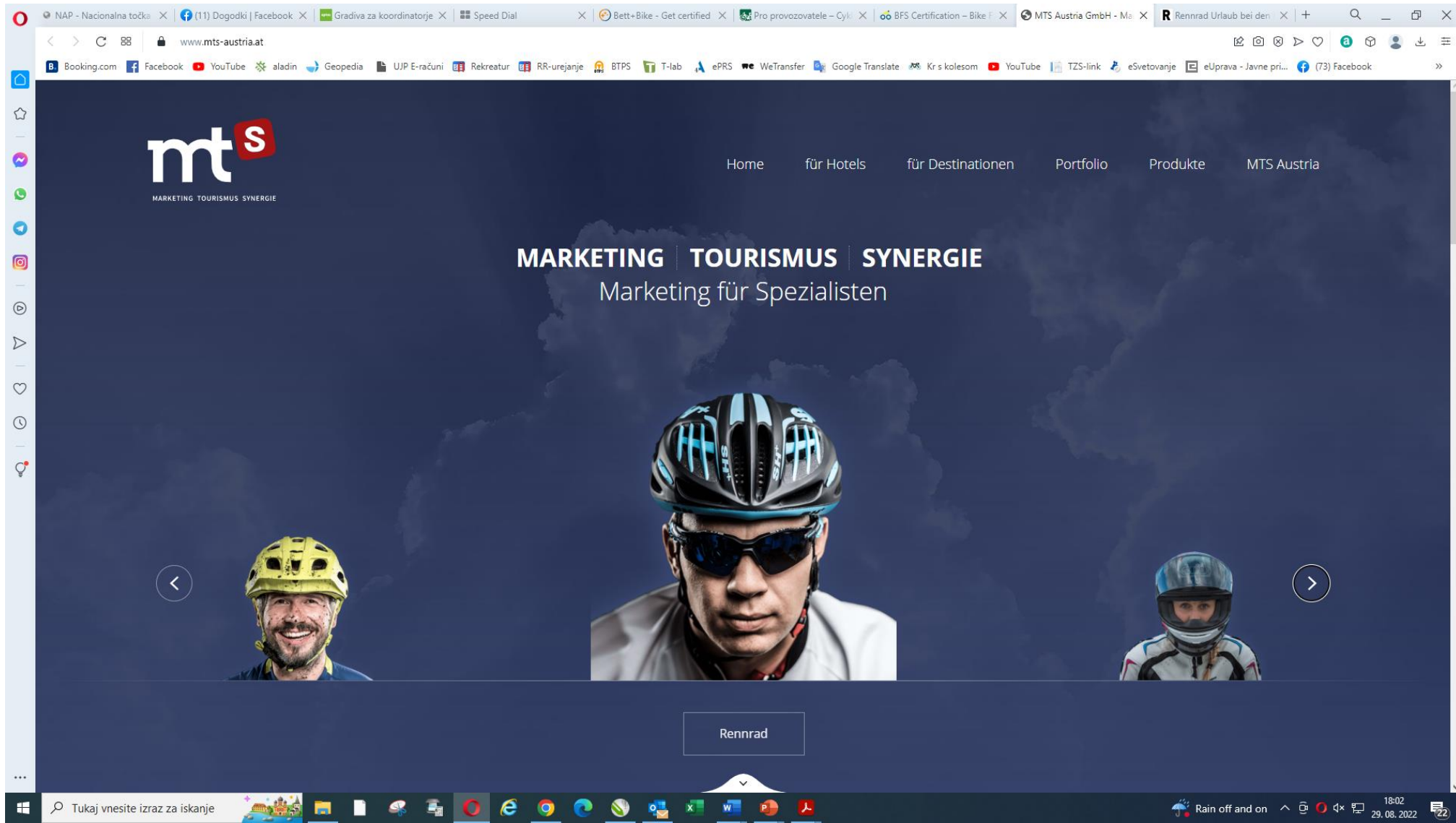
Hotel Name	Star Rating	Location	Price (p.p.)
Hotel & Glamping Ribno Alpine Resort	★★★★	Road bike hotel in Bled / Slovenia / Slovenia	from € 60,00
Hotel Grof	★★★★	Road bike hotel in Vranska / Slovenia / Slovenia	from € 55,00
Hotel Vila Robida	★★★	Road bike hotel in Crni Kal / Slovenia / Slovenia	-

The bottom of the browser window shows the Windows taskbar with the system tray displaying the date and time: 16:09, 10. 04. 2024, and the weather: 15°C Cloudy.

Vrste kolesarjev

Standardizacija kolesarjem prijazne ponudbe – primeri iz tujine

<https://www.mts-austria.at/>



The screenshot shows a web browser window displaying the website www.mts-austria.at. The browser's address bar and tabs are visible at the top. The website's header features the MTS logo (MARKETING TOURISMUS SYNERGIE) on the left and a navigation menu with the following items: Home, für Hotels, für Destinationen, Portfolio, Produkte, and MTS Austria. The main content area has a dark blue background with the text "MARKETING | TOURISMUS | SYNERGIE" and "Marketing für Spezialisten" centered. Below this text is a large image of three cyclists wearing helmets and sunglasses. A "Rennrad" button is positioned at the bottom center of the image. The browser's taskbar at the bottom shows various application icons and the system tray with the date 29.08.2022 and time 18:02.

<https://www.mts-austria.at/produkte/q-mts/>

Q-MTS - Das Qualitätsmanagementsystem von MTS

Geltungsbereich

- ✓ Beratung und Durchführung von Marketingaktivitäten im Rahmen der MTS Austria GmbH.
- ✓ MTS Austria GmbH entwickelte das Qualitätsmanagementsystem „Q-MTS®“ für Themenurlaube.
- ✓ Interne und externe Qualitätskriterien einzelner Leistungs- und Angebotsträger werden mittels Q-MTS® überprüft und bewertet.

Was machen wir?

- ✓ Kontinuierliche Qualitätsverbesserung des Angebotes unserer Kunden
- ✓ Vertrauensbasis für den Endkunden durch eine externe Bestätigung

Wir verwenden dieses System vorrangig zur Überprüfung unserer Angebotsgruppenmitglieder. Das System ist aber ebenso flexibel einsetzbar für Hotelkooperationen und Tourismusverbände.

Wie setzen wir es um?

Das Q-MTS® Prüfverfahren sieht Qualitätsprüfungen aus verschiedenen Blickwinkeln vor. Am Beispiel von „Mountain Bike Holidays“ sind das:

SLOVENIJA OUTDOOR giz / kolesarski trženjski standard*

*OPOMBA: »Kolesarski trženjski standard« je edini uradni sistem certificiranja na nacionalnem nivoju v Sloveniji, ki ga izvaja GIZ Slovenija Outdoor in je potrjen s strani Slovenske turistične organizacije.

Vključeni ponudniki:

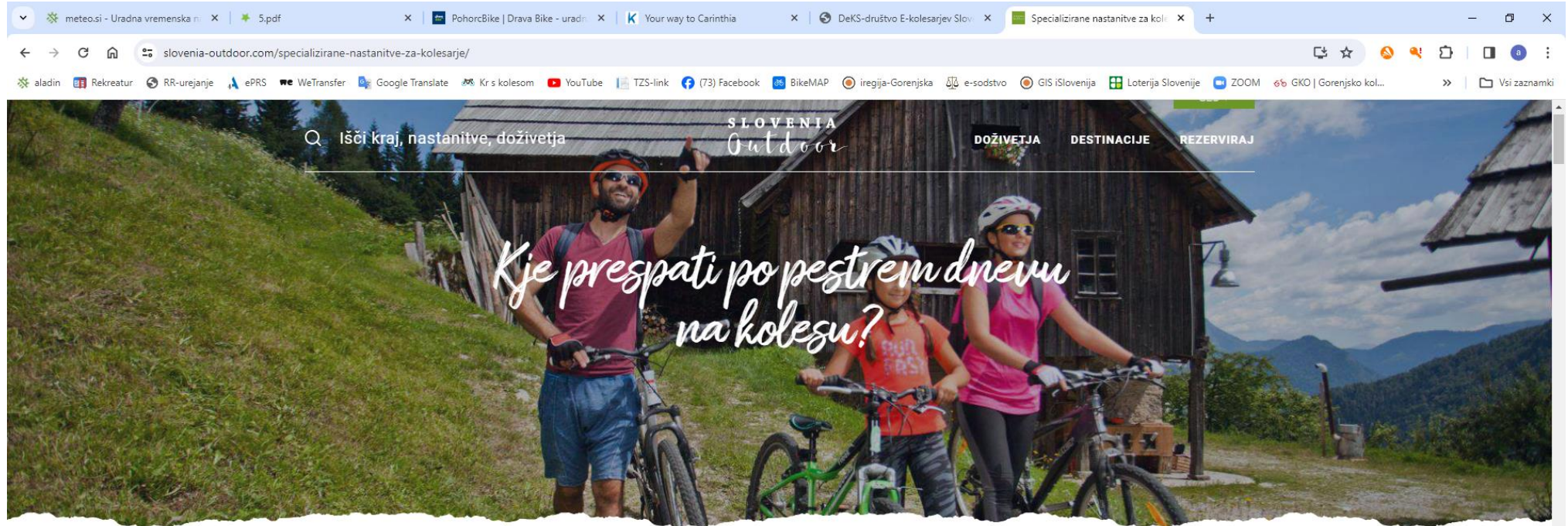
- *Specializirane nastanitve (pohodniki, kolesarji)*
- *Agencije (pohodniška agencija, kolesarska agencija)*
- *Destinacije (pohodniška destinacija, kolesarska destinacija)*

- *Poti:*

*pohodniške 1.-3. kategorija,
kolesarske in gorsko kolesarske 1.-3. kategorija,
treking kolesarske 1.-3. kategorija,
kolesarski park: 1.-3. kategorija*



<https://slovenia-outdoor.com/specializirane-nastanitve-za-kolesarje/>



Kolesarjenje > Specializirane nastanitve za kolesarje. Kje prespati po napornem kolesarjenju?

Specializirane nastanitve za kolesarje. Kje prespati po napornem kolesarjenju?

Standardizacija kolesarjem prijazne ponudbe – Slovenija

Kolesarjem prijazni ponudniki namestitev in gostinskih objektov poleg klasične oznake z zvezdicami pridobijo še oznako s kolesi, ki kaže širino in kakovost ponudbe prilagojene kolesarjem.

ENO KOLO – BASIC RAVEN

Kvalitetne turistične informacije so prilagojene kolesarjem tako v ustni, tiskani kot digitalni izvedbi.

Podrobne informacije o vremenu, poteh, zahtevnosti, označitvah. V objektu so te informacije izpostavljene na vidnem mestu v kolesarskem kotičku. Na voljo je digitalna topografska karta, tiskane karte oz. zemljevidi okolice z označenimi kolesarskimi potmi. Kolesarjem so na voljo kolesarski programi in paketi doživetij (prilagojeni različnim vrstam kolesarjenja) in ponudba lažje kolesarske ture s kolesarskim vodnikom. Obstaja možnost najema osnovne kolesarske opreme, nastanitev ima ločen ogrevan prostor za sušenje opreme (čevlji, tekstil), možnost pranja in shranjevanja kolesa. Gostinska ponudba je prilagojena kolesarjem. Obstaja možnost nočitve za eno noč.

DVE KOLESII – RAVEN STANDARD

Poleg kriterijev za 1 kolesarja so vse informacije na voljo tudi v angleškem in še enem tujem jeziku. V kolesarskem kotičku je mapa s podrobnejšimi informacijah o kolesarski ponudbi nastanitve in okolice tudi v angleškem in še enem tujem jeziku. Nastanitev ponuja vodene ture z licenciranim kolesarskim vodnikom za lažje in srednje težke ture v vrstah kolesarjenja, ki jih ponuja. Nudi se možnost pranja opreme. Na voljo je savna v ali v okolici objekta. Organizirani so prevozi z, ali na letališče, železniško in bus postajo ter transferji prtljage. V nastanitvi so na voljo skupni prostori za druženje kolesarjev. V nastanitvi je možno najeti kvalitetna kolesa. V objektu je oprema in dekoracija prilagojena kolesarjem.

TRI KOLESII – RAVEN ELITE

Poleg kriterijev za 2 kolesarja nastanitev zagotavlja kolesarske karte in vodnike tudi v angleškem in še enem tujem jeziku. Gost ima možnost prenosa digitalne topografske karte z vrisanimi potmi iz računalnika na telefon ali GPS napravo. Večja ponudba različnih vodenih ali ne-vodenih kolesarskih tur v vseh letnih časih ter vsaj en multi-sport program v angleškem in še enem tujem jeziku. Ponudba vodenih tur min. 1 x tedensko. Možnost nakupa osnovne kolesarske opreme v objektu ali v bližini objekta. Nastanitev ima lastno vozilo za izvajanje prevozov oseb in prtljage. V ponudbi je bio in lokalno pridelana hrana. V vseh sobah so mape z opisom kolesarske ponudbe in kolesarskimi kartami, ali pa je ponudba predstavljena na sobni televiziji.

<https://slovenia-outdoor.com/specializirane-nastanitve-za-kolesarje/>

The screenshot displays a web browser window with the URL <https://slovenia-outdoor.com/specializirane-nastanitve-za-kolesarje/>. The browser's address bar and tabs are visible at the top. The main content area features a map of the Ajdovščina region in Slovenia, showing various locations and elevation contours. On the left side of the map, three accommodation options are listed in a vertical list:

- Mladinski hostel Ajdovščina**: Mladinski dom Ajdovščina se nahaja v prijetnem mestecu ob 'frigidni reki'.
- Kamp Saksida**: 3-zvezdično prenočišče. Kamp ob posestvu Saksida, postavljen med vinograde in zvoke narave, popotnikom...
- Kamp David**: od 15,00 €. Kamp David se nahaja v pristi ni naravi, izven mestnega jedra in v bližini...

The map shows the area around Ajdovščina, including locations like Nova Gorica, Sempeter pri Gorici, and Ajdovščina. The map is interactive, with a 'Zemljevid' button and a 'Karte in poti' button. The bottom of the screenshot shows the Windows taskbar with the system tray displaying the date and time as 17:08 on 4. 04. 2024.

Zavod za turizem Maribor – Pohorje (ZTP-M)

<https://dravabike.si/informacije/vse-o-dravski-kolesarski-poti/>

Vključeni ponudniki:

- Namestitev / hoteli, hostli, apartmaji, kmečki turizmi
- Gostilna, restavracija
- Kampi
- Vinotoči
- Izletniške točke
- Izposoja koles, servis koles

Minimalni standardi ponudnika za vključitev v sistem Drava Bike:

- Lokacija na oz. ob Dravski kolesarski poti;
- Za kolesarje je na voljo paket prve pomoči;
- Namestitve - na voljo pokrit in zaklenjen prostor za kolesa, sprejem gostov tudi samo za eno noč;
- Gostinski ponudniki imajo na voljo stojala za kolesa;



drava bike Etape Ponudba Informacije Doživetja

ETAPA 4

Ptuj-Ormož

Ptuj-Ormož	
TEŽAVNOST:	● ○ ○
DOLŽINA:	28 km
VZPON:	93 m
TEHNIKA:	● ● ○ ○ ○
ČAS:	2:45
SPUST:	101 m

PRENESI GPX

Čas za kolo
TIME FOR A BIKE

drava bike Etape Ponudba Informacije Doživetja

gustibus non est disputandum

Ptuj-Ormož Ormož-Varaždin

P&F Jeruzalem

Spoznajte vina iz ene vodilnih vinskih kleti v Sloveniji, za katero od leta 2009 skrbi družina Puklavec, ponaša pa se z več kot 80 let dolgo vinsko tradicijo. Ljubljanski ormožke gorice in Jeruzalem. Lijez se nahajajo vinogradi vinske kleti.

Kolodvorska cesta 11, Ormož

+386 (0)2 74 15 700
+386 (0)40 439 034

turizem@pfwineries.com

Kakšni so in kaj jim ponuditi?

- CESTNI KOLESAR*

Uporablja cestno kolo in vozi izključno na obstoječem asfaltnem cestnem omrežju. Pogosto se za urejene kolesarske poti ne zmeni, saj mu več pomenijo prevoženi kilometri in višinci v enem dnevu.

78% med njimi je moških starih okoli 43,8 let. V 85% so stacionarni gostje, ki v 78% bivajo v hotelih in penzionih. Več kot 30% jih ostane doma na kolesarskem dopustu, kjer preživijo 1,5 tedna. Na dan porabijo teden kolesarskega dopusta porabijo 155,00 EUR.

- GORSKI TURNI KOLESAR*

Uporablja gorsko kolo, kolesari po obstoječih gozdnih, poljskih in pohodniških poteh. Ob spustu rad uporablja enosledne poti.

V 66% je moški, star okoli 37,5 let, v 83% je stacionarni gost, kar 74% jih biva v hotelih in penzionih. Za destinacijo si v več kot 50% izbere Slovenijo kot kraj dopusta. Na kolesarskem dopustu ostane okoli 1,3 tedna. Na dan porabi okoli 115,00 EUR.

*VIR: <https://arhiv2023.skupnostobcin.si/wp-content/uploads/2016/06/5.pdf>

Kakšni so in kaj jim ponuditi?

- KOLESAR POPOTNIK*

Uporablja večinoma treking kolesa, v zadnjem času v veliki večini E-kolesa in vozi po stranskih asfaltnih cestah in makadamih ter namenskih kolesarskih poteh. 67 % je moških starih 47,7 let. V 43% so to stacionarni gostje, ki v 91% za nastanitev izberejo hoteli in penzioni. Več kot 85% ostane doma na kolesarskem dopustu. Najdlje so na kolesarskem dopustu do 1,7 tedna. Na dan porabijo 110,00 EUR.

- DRUŽINSKI KOLESAR*

Uporabljajo različne vrste koles in kolesari z otroci po utrjeni, namenski infrastrukturi, ločeni od prometnic. V veliki večini so sekundarni turistični kolesarji. V primeru, da je kolesarjenje primarni motiv za obisk destinacije so večinoma dnevni gostje.

*VIR: <https://arhiv2023.skupnostobcin.si/wp-content/uploads/2016/06/5.pdf>



Kako jih ponovno privabiti?

- Obisk stalnih in novih gostov – kolesarjev določajo*:
 1. Kakovost kolesarske infrastrukture
 2. Kakovost turistične ponudbe (prenočišča, gostinski ponudniki, prevozniki itn)
 3. Kakovost dodatne ponudbe
 4. Kakovost komunikacijskih in trženjskih aktivnosti
 5. Kakovost in pestrost naravnega okolja
 6. Občutek organiziranosti in varnosti
 7. Kolesarska kultura in življenjski slog v destinaciji

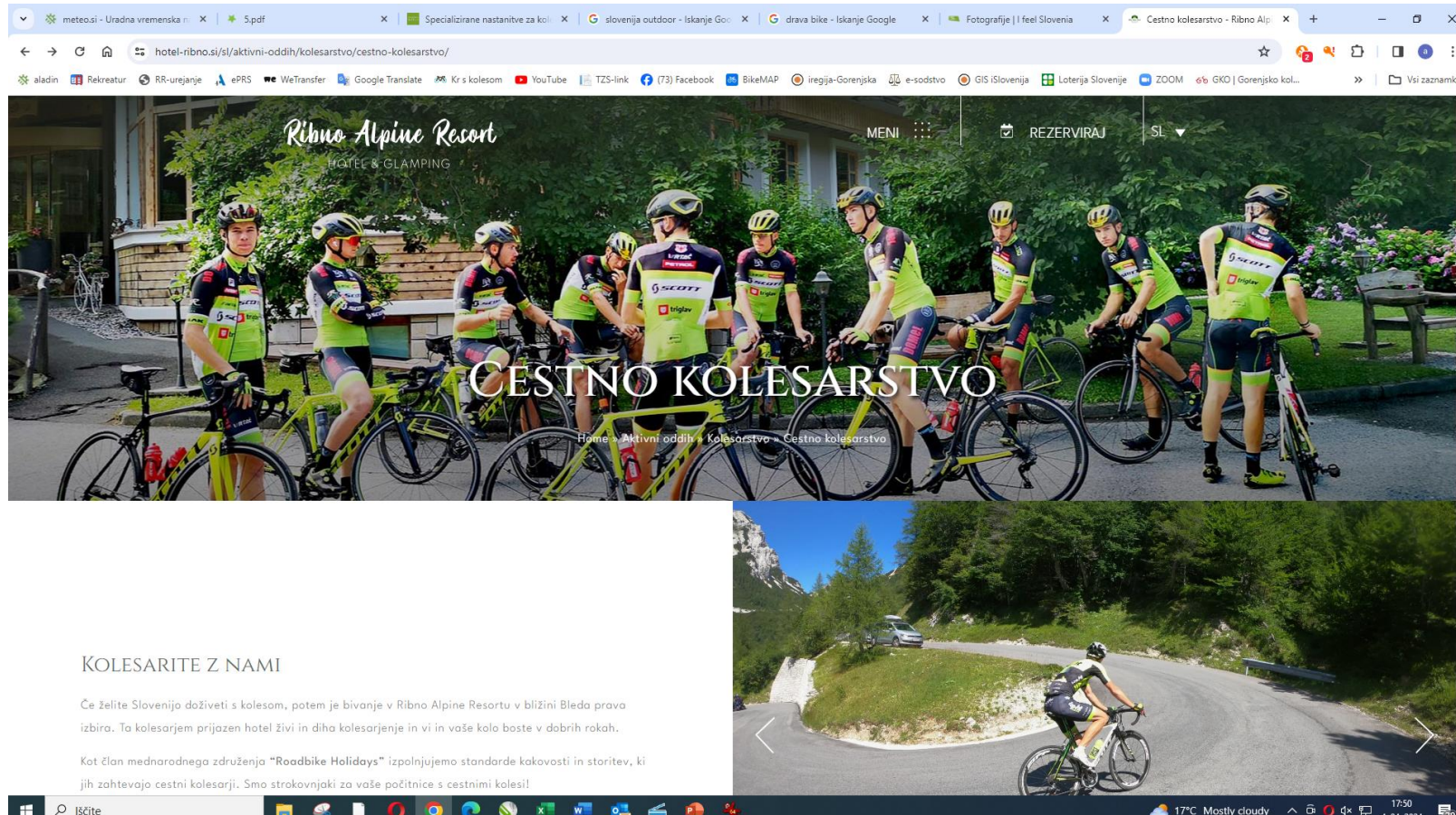
*VIR: <https://arhiv2023.skupnostobcin.si/wp-content/uploads/2016/06/5.pdf>



Kolesarji so na obisku

Kako jih ponovno privabiti?

- Trženje naj poteka po vseh možnih
 - digitalnih (spletna stran, družabna omrežja)
 - analognih (osebni stiki, obiski specializiranih sejmov in prireditev)



The screenshot shows a web browser window displaying the website for Ribno Alpine Resort. The browser's address bar shows the URL hotel-ribno.si/sl/aktivni-oddih/kolesarstvo/cestno-kolesarstvo/. The website header includes the resort's name "Ribno Alpine Resort" and "HOTEL & GLAMPING". Navigation links for "MENI", "REZERVIRAJ", and "SL" are visible. The main content area features a large photograph of a group of cyclists in green and black jerseys with "SCOTT" and "triglav" logos, standing with their bicycles. Overlaid on this image is the text "CESTNO KOLESARSTVO". Below the image, there is a section titled "KOLESARITE Z NAMI" with the following text: "Če želite Slovenijo doživeti s kolesom, potem je bivanje v Ribno Alpine Resortu v bližini Bleda prava izbira. Ta kolesarjem prijazen hotel živi in diha kolesarjenje in vi in vaše kola boste v dobrih rokah. Kot član mednarodnega združenja "Roadbike Holidays" izpolnjujemo standarde kakovosti in storitev, ki jih zahtevajo cestni kolesarji. Smo strokovnjaki za vaše počitnice s cestnimi kolesi!" To the right of the text is a smaller image of a cyclist riding on a winding road. The browser's taskbar at the bottom shows the system tray with the date 4.04.2024 and time 17:50.

Dobra praksa kolesarske ponudbe
Hostel pod Voglom – PAC Sports



Hostel pod Voglom

Dobra praksa kolesarske ponudbe
Ribno Alpine Resort



Partnerji z območja LAS V objemu sonca:



Zavod za turizem
Nova Gorica in
Vipavska dolina



Hvala za vašo pozornost in čas, ki ste nam ga namenili.

Andrej Zalokar

andrej@rekreatur.si



Dogodek je organiziran v okviru projekta »Kolesarska pot Brda, Kras in Vipavska dolina«, ki je sofinancirana s strani Evropske unije iz Evropskega sklada za razvoj podeželja in Republike Slovenije v okviru Programa razvoja podeželja 2014 – 2020 / ukrep LEADER.

